



Elinkeino-, liikenne- ja
ympäristökeskus

LIITE 2.

KARTAT POHJAVESIALUEISTA

NURMIJÄRVI

TUUSULA

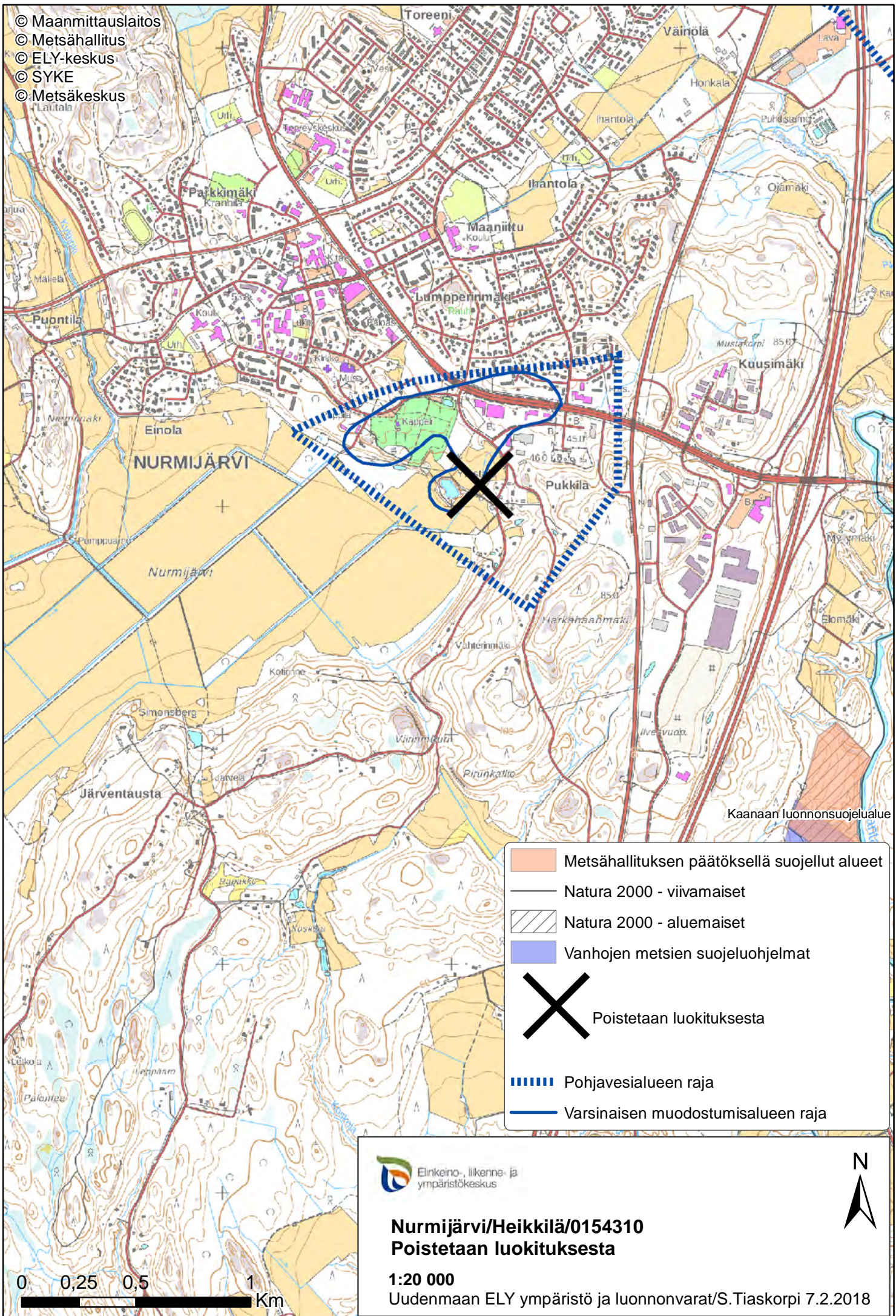
MÄNTSÄLÄ

SIPOO

JÄRVENPÄÄ

KERAVA

© Maanmittauslaitos
 © Metsähallitus
 © ELY-keskus
 © SYKE
 © Metsäkeskus
 Lahtala



- Metsähallituksen päätöksellä suojellut alueet
- Natura 2000 - viivamaiset
- Natura 2000 - aluemaiset
- Vanhojen metsien suojeluohjelmat
- Poistetaan luokituksesta
- Pohjavesialueen raja
- Varsinaisen muodostumisalueen raja

Elinkeino-, liikenne- ja ympäristökeskus

Nurmijärvi/Heikkilä/0154310
Poistetaan luokituksesta

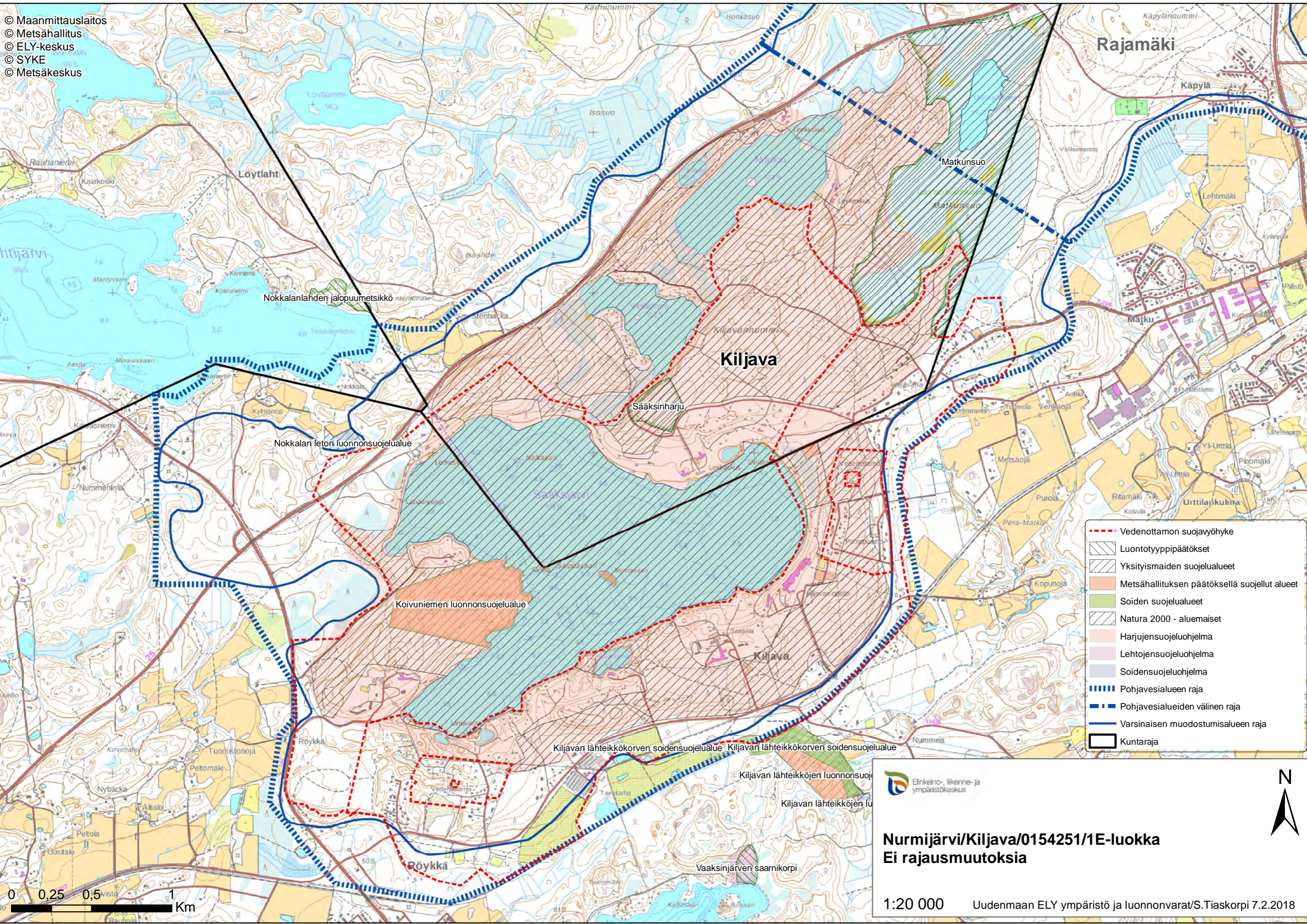
1:20 000

Uudenmaan ELY ympäristö ja luonnonvarat/S.Tiaskorpi 7.2.2018


0 0,25 0,5 1 Km



© Maanmittauslaitos
 © Metsähallitus
 © ELY-keskus
 © SYKE
 © Metsäkeskus



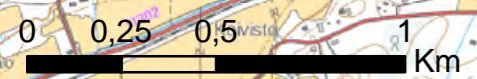
- - - Vedenottamon suojavyöhyke
- Luontotyyppipäätökset
- Yksityismaiden suojelualueet
- Metsähallituksen päätöksellä suojellut alueet
- Soiden suojelualueet
- Natura 2000 - aluemaiset
- Harjuensuojeluohjelma
- Lehtojensuojeluohjelma
- Soidensuojeluohjelma
- Pohjavesialueen raja
- Pohjavesialueiden välinen raja
- Varsinaisen muodostumisalueen raja
- Kuntaraja



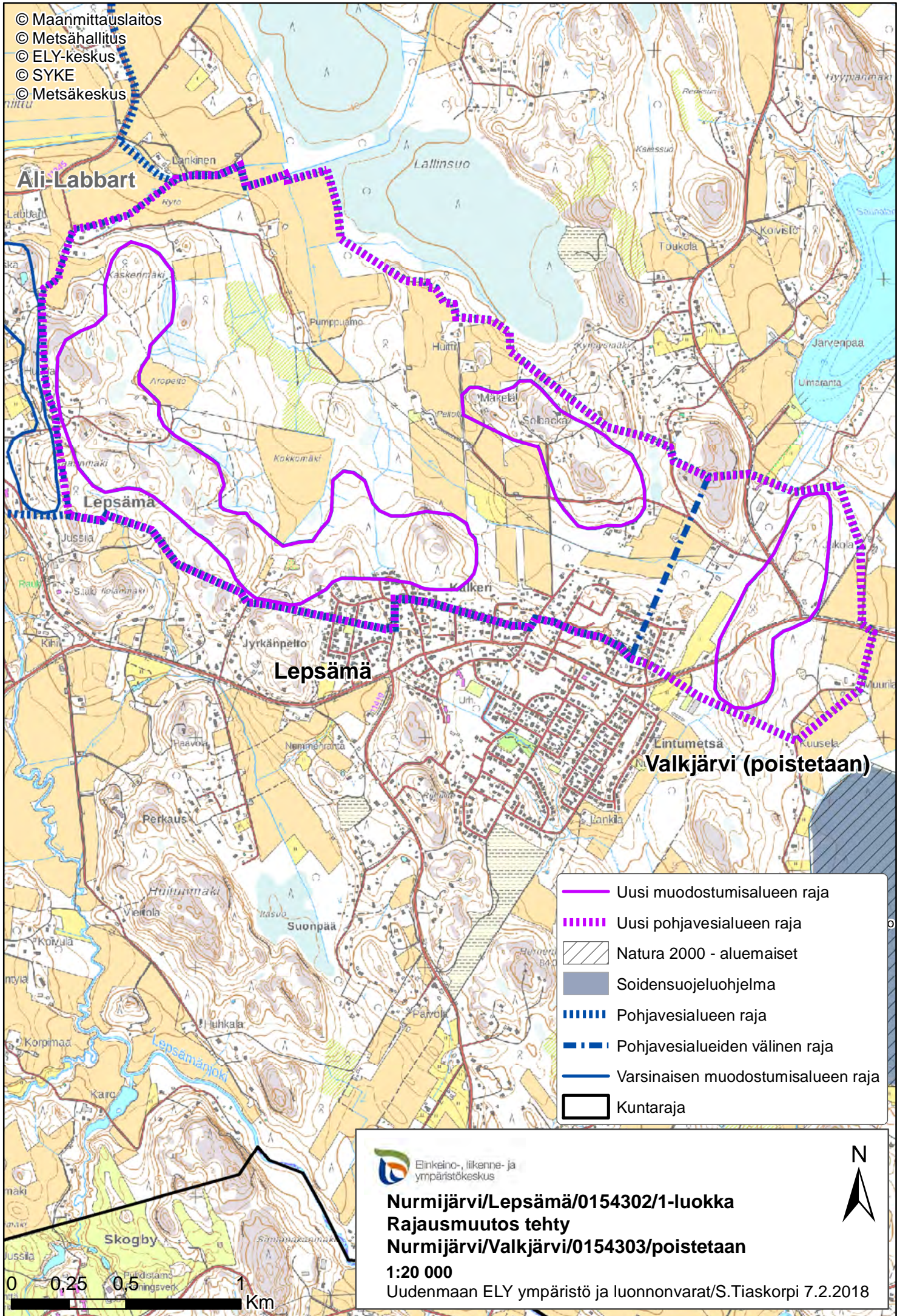
Nurmijärvi/Kiljava/0154251/1E-luokka
Ei rajausmuutoksia

1:20 000

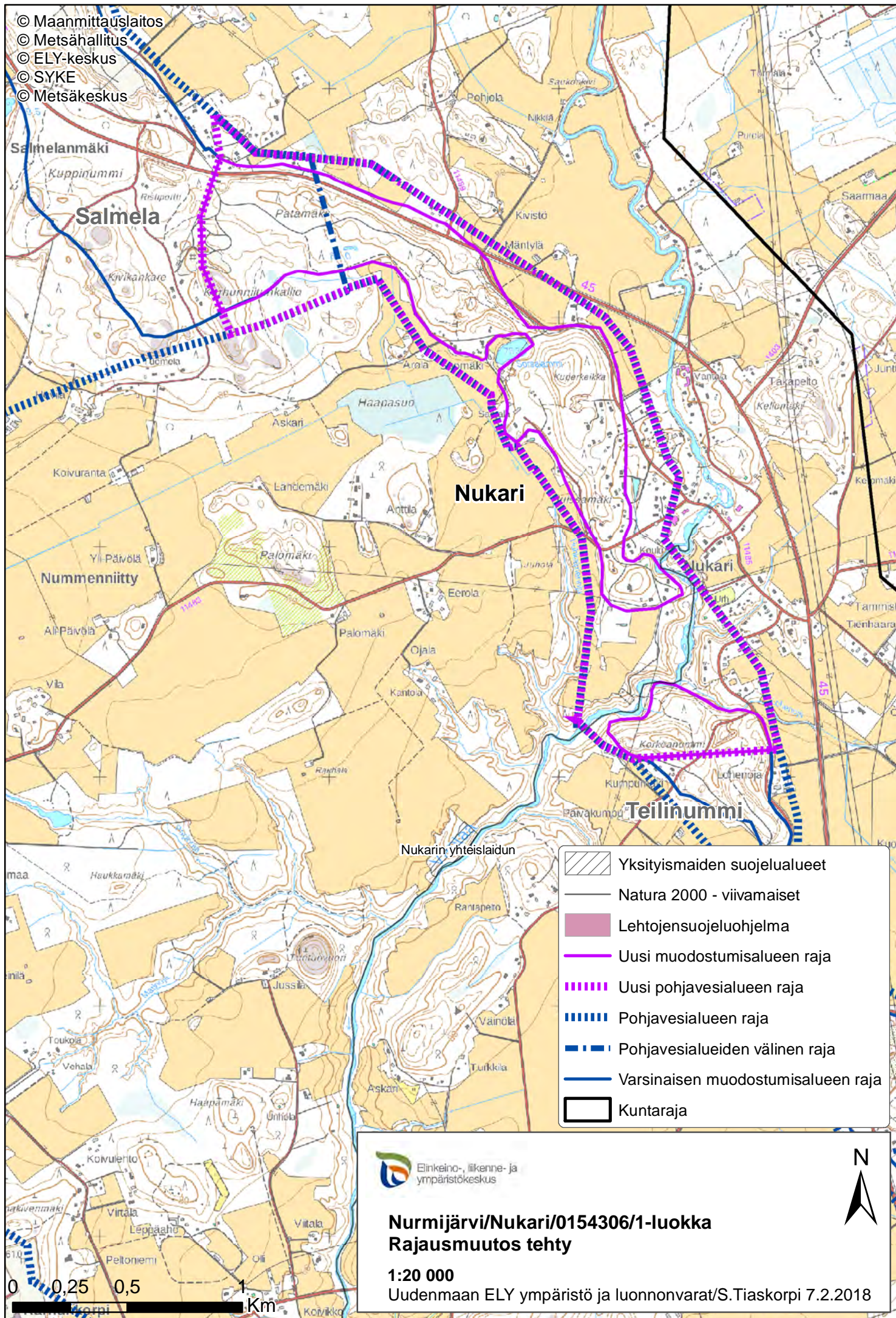
Uudenmaan ELY ympäristö ja luonnonvarat/S.Tiaskorpi 7.2.2018




© Maanmittauslaitos
© Metsähallitus
© ELY-keskus
© SYKE
© Metsäkeskus



© Maanmittauslaitos
 © Metsähallitus
 © ELY-keskus
 © SYKE
 © Metsäkeskus



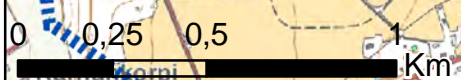
-  Yksityismaiden suojelualueet
-  Natura 2000 - viivamaiset
-  Lehtojensuojeluohjelma
-  Uusi muodostumisalueen raja
-  Uusi pohjavesialueen raja
-  Pohjavesialueen raja
-  Pohjavesialueiden välinen raja
-  Varsinaisen muodostumisalueen raja
-  Kuntaraja

 Elinkeino-, liikenne- ja ympäristökeskus

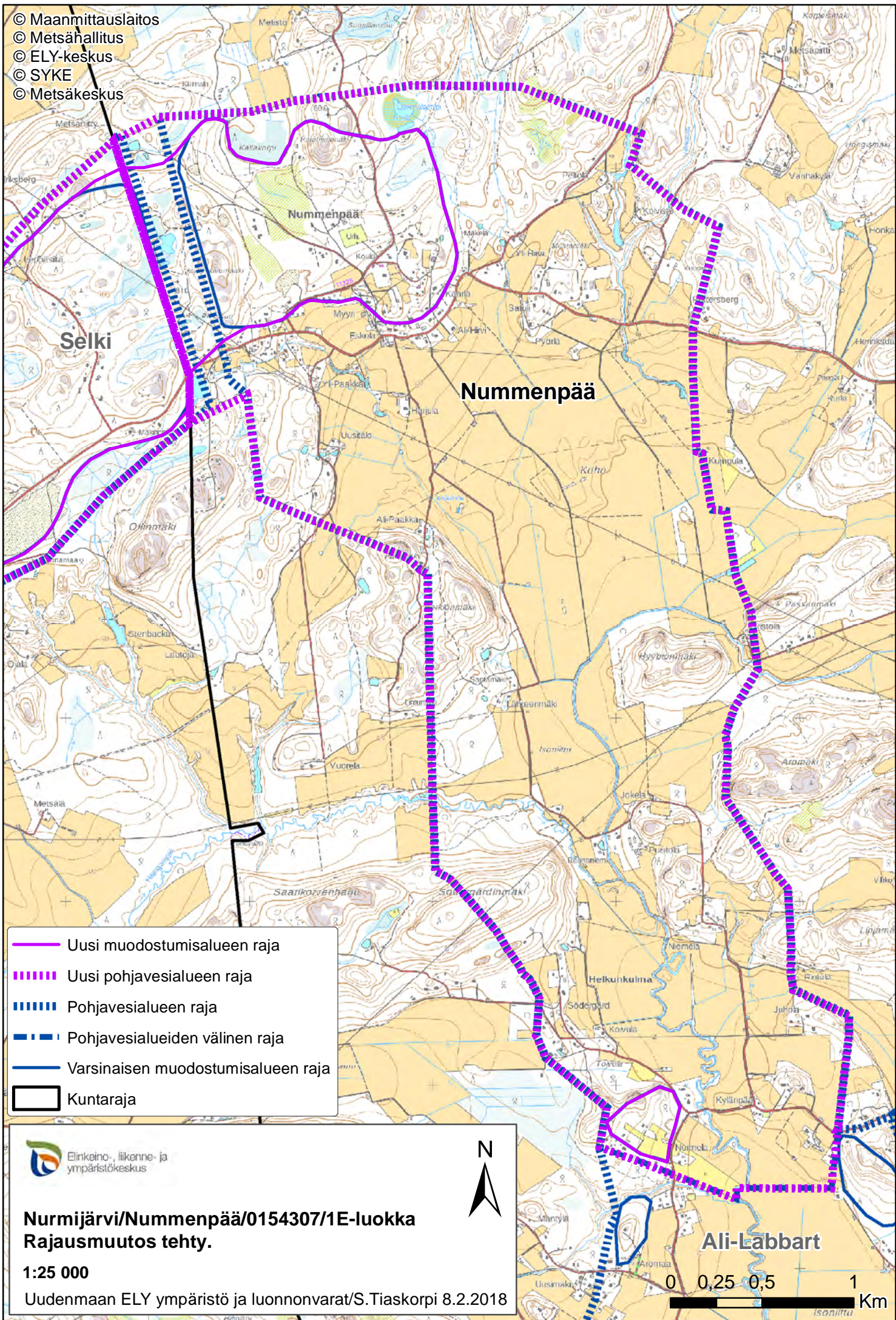
**Nurmijärvi/Nukari/0154306/1-luokka
 Rajausmuutos tehty**

1:20 000


Uudenmaan ELY ympäristö ja luonnonvarat/S.Tiaskorpi 7.2.2018




© Maanmittauslaitos
 © Metsähallitus
 © ELY-keskus
 © SYKE
 © Metsäkeskus



- Uusi muodostumisalueen raja
- - - - - Uusi pohjavesialueen raja
- - - - - Pohjavesialueen raja
- · - · - Pohjavesialueiden välinen raja
- Varsinaisen muodostumisalueen raja
- Kuntaraja


 Elinkeino-, liikenne- ja ympäristökeskus

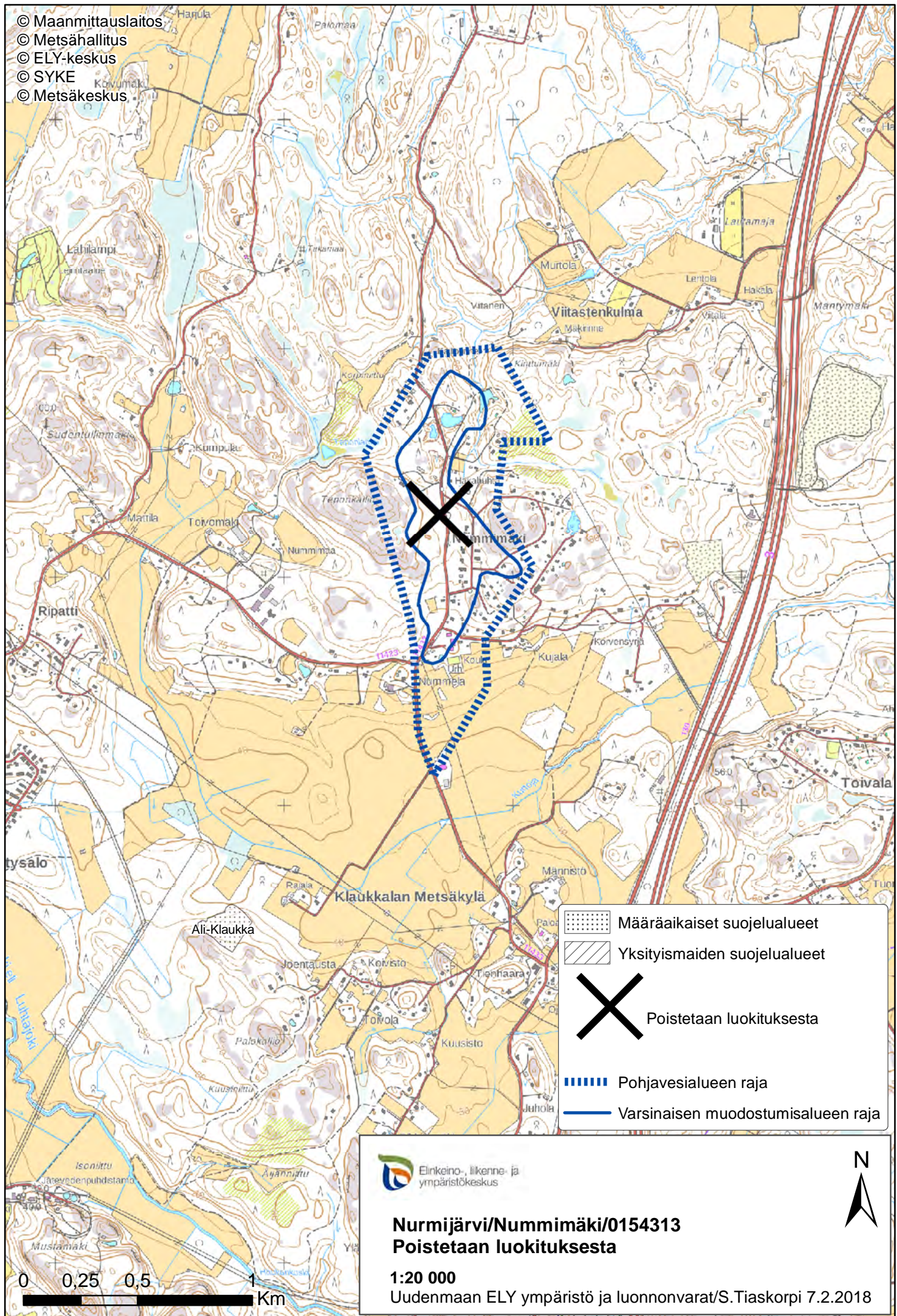







 N

Nurmijärvi/Nummenpää/0154307/1E-luokka
Rajausmuutos tehty.
1:25 000
 Uudenmaan ELY ympäristö ja luonnonvarat/S.Tiaskorpi 8.2.2018

Ali-Labbart
 0 0,25 0,5 1 Km

© Maanmittauslaitos
 © Metsähallitus
 © ELY-keskus
 © SYKE
 © Metsäkeskus



-  Määräaikaiset suojelualueet
-  Yksityismaiden suojelualueet
-  Poistetaan luokitukselta
-  Pohjavesialueen raja
-  Varsinaisen muodostumisalueen raja

 Elinkeino-, liikenne- ja ympäristökeskus

**Nurmijärvi/Nummimäki/0154313
 Poistetaan luokitukselta**

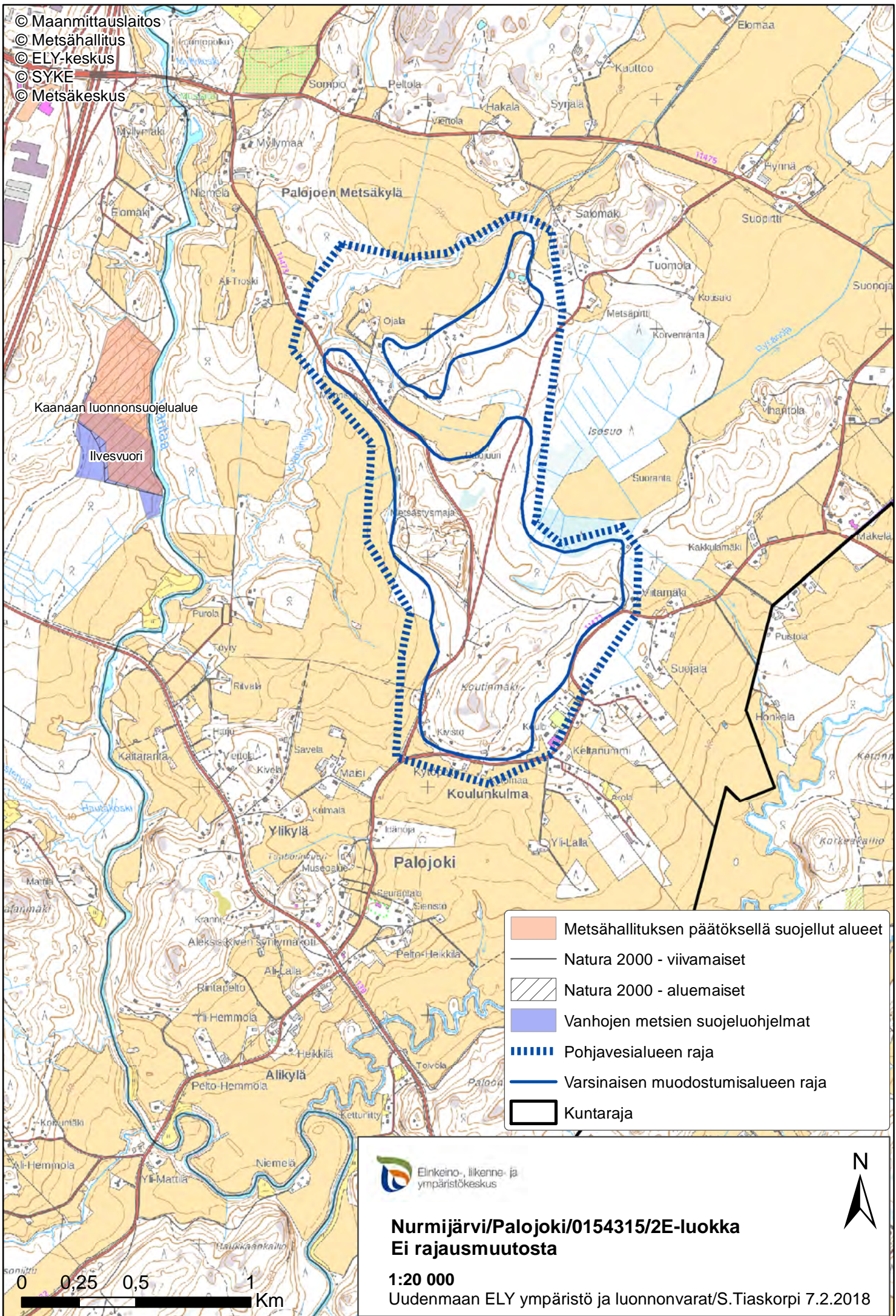
1:20 000

Uudenmaan ELY ympäristö ja luonnonvarat/S.Tiaskorpi 7.2.2018



0 0,25 0,5 1 Km

© Maanmittauslaitos
 © Metsähallitus
 © ELY-keskus
 © SYKE
 © Metsäkeskus



- Metsähallituksen päätöksellä suojellut alueet
- Natura 2000 - viivamaiset
- Natura 2000 - aluemaiset
- Vanhojen metsien suojeluohjelmat
- Pohjavesialueen raja
- Varsinaisen muodostumisalueen raja
- Kuntaraja



**Nurmijärvi/Palojoki/0154315/2E-luokka
 Ei rajausmuutosta**

1:20 000

Uudenmaan ELY ympäristö ja luonnonvarat/S.Tiaskorpi 7.2.2018



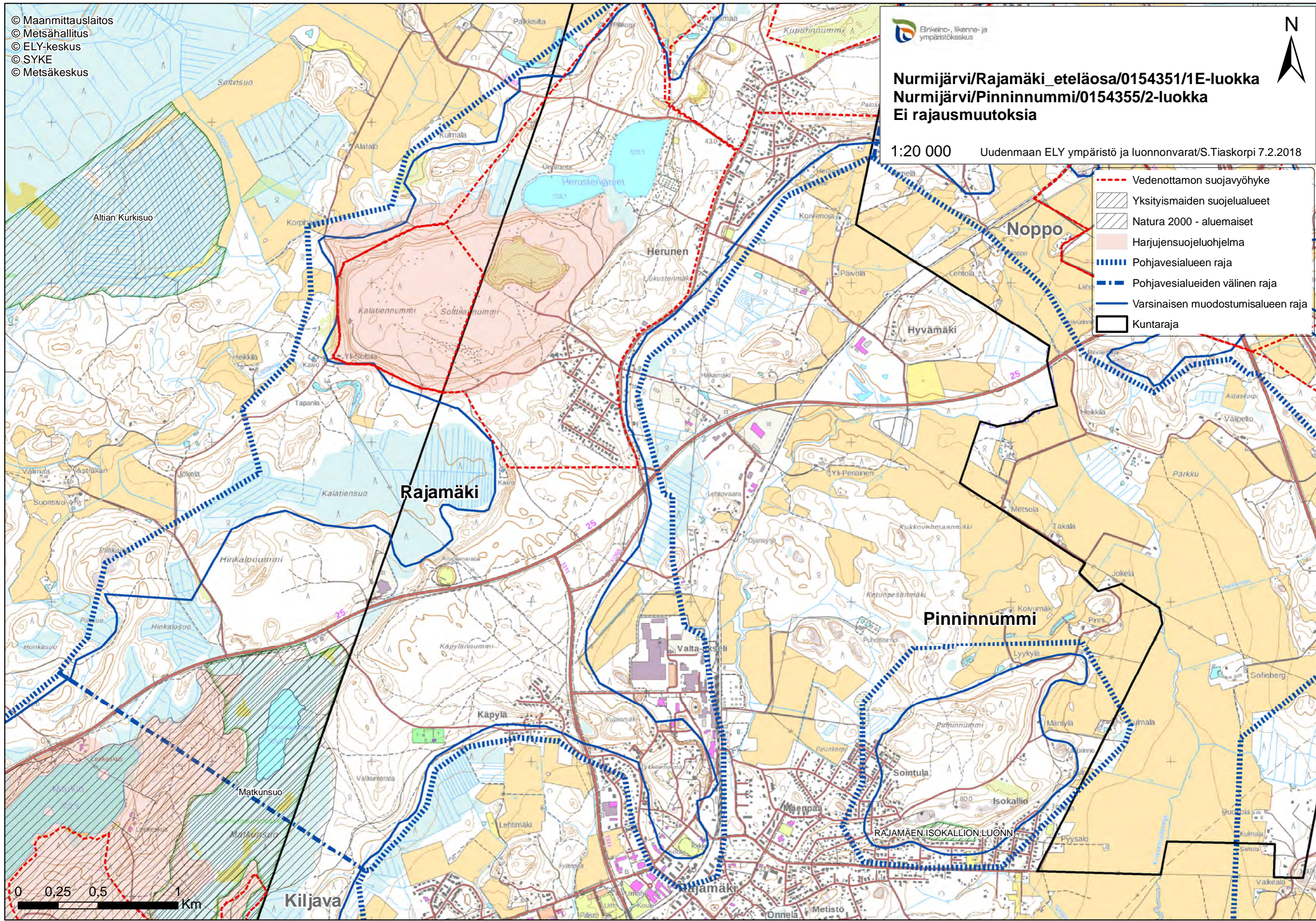
© Maanmittauslaitos
© Metsähallitus
© ELY-keskus
© SYKE
© Metsäkeskus



Nurmijärvi/Rajamäki_ eteläosa/0154351/1E-luokka Nurmijärvi/Pinninummi/0154355/2-luokka Ei rajausmuutoksia

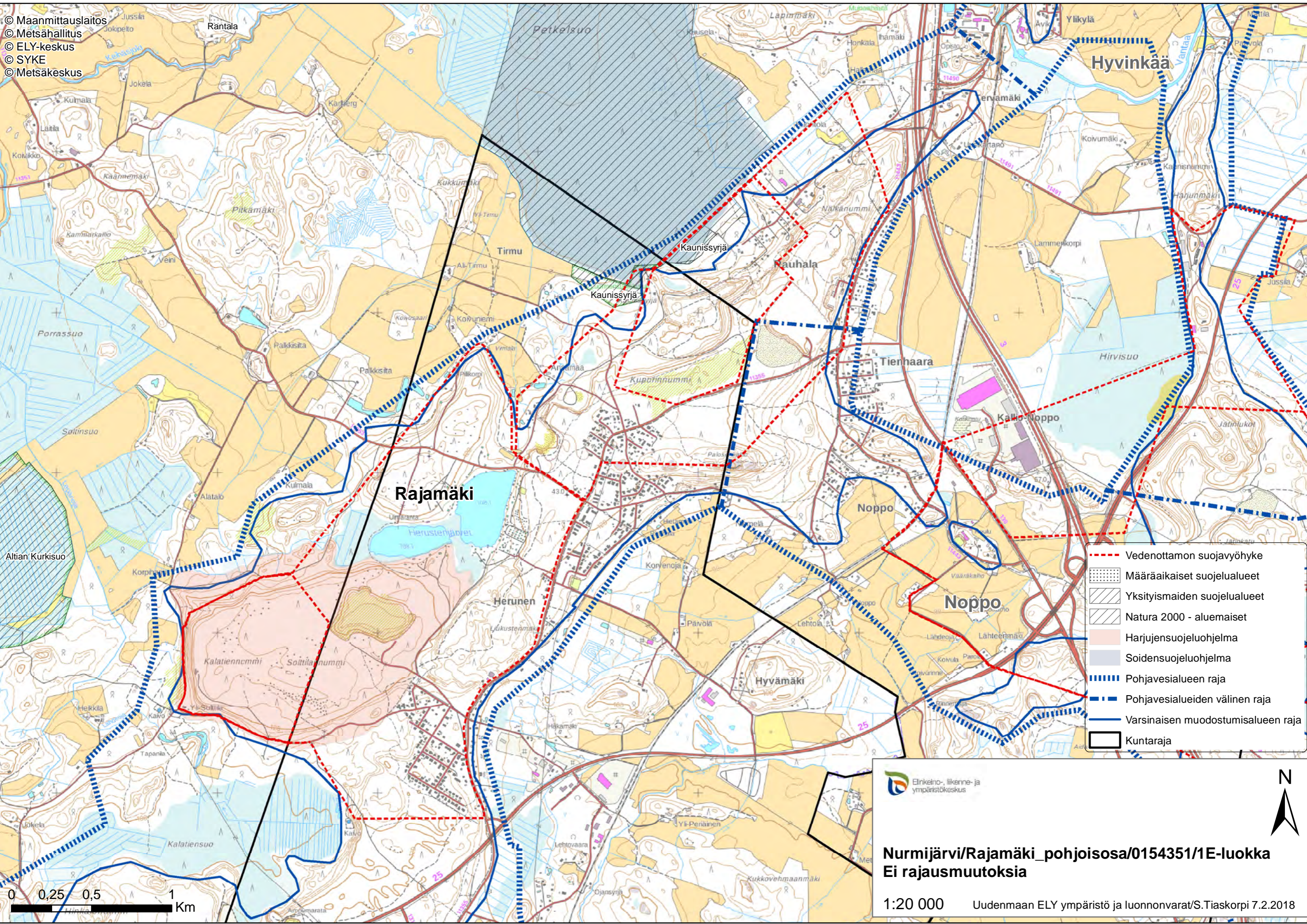
1:20 000 Uudenmaan ELY ympäristö ja luonnonvarat/S.Tiaskorpi 7.2.2018

- Vedenottamon suojavyöhyke
- Yksityismaiden suojelualueet
- Natura 2000 - aluemaiset
- Harjijensuojeluohjelma
- Pohjavesialueen raja
- Pohjavesialueiden välinen raja
- Varsinaisen muodostumisalueen raja
- Kuntaraja




RAJAMÄEN ISOKALLION LUONN

© Maanmittauslaitos
 © Metsähallitus
 © ELY-keskus
 © SYKE
 © Metsäkeskus



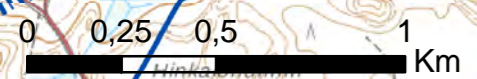
- - - Vedenottamon suojavaiohyke
- Määräaikaiset suojelualueet
- Yksityismaiden suojelualueet
- Natura 2000 - aluemaiset
- Harjijensuojeluohjelma
- Soidensuojeluohjelma
- Pohjavesialueen raja
- Pohjavesialueiden välinen raja
- Varsinaisen muodostumisalueen raja
- Kuntaraja



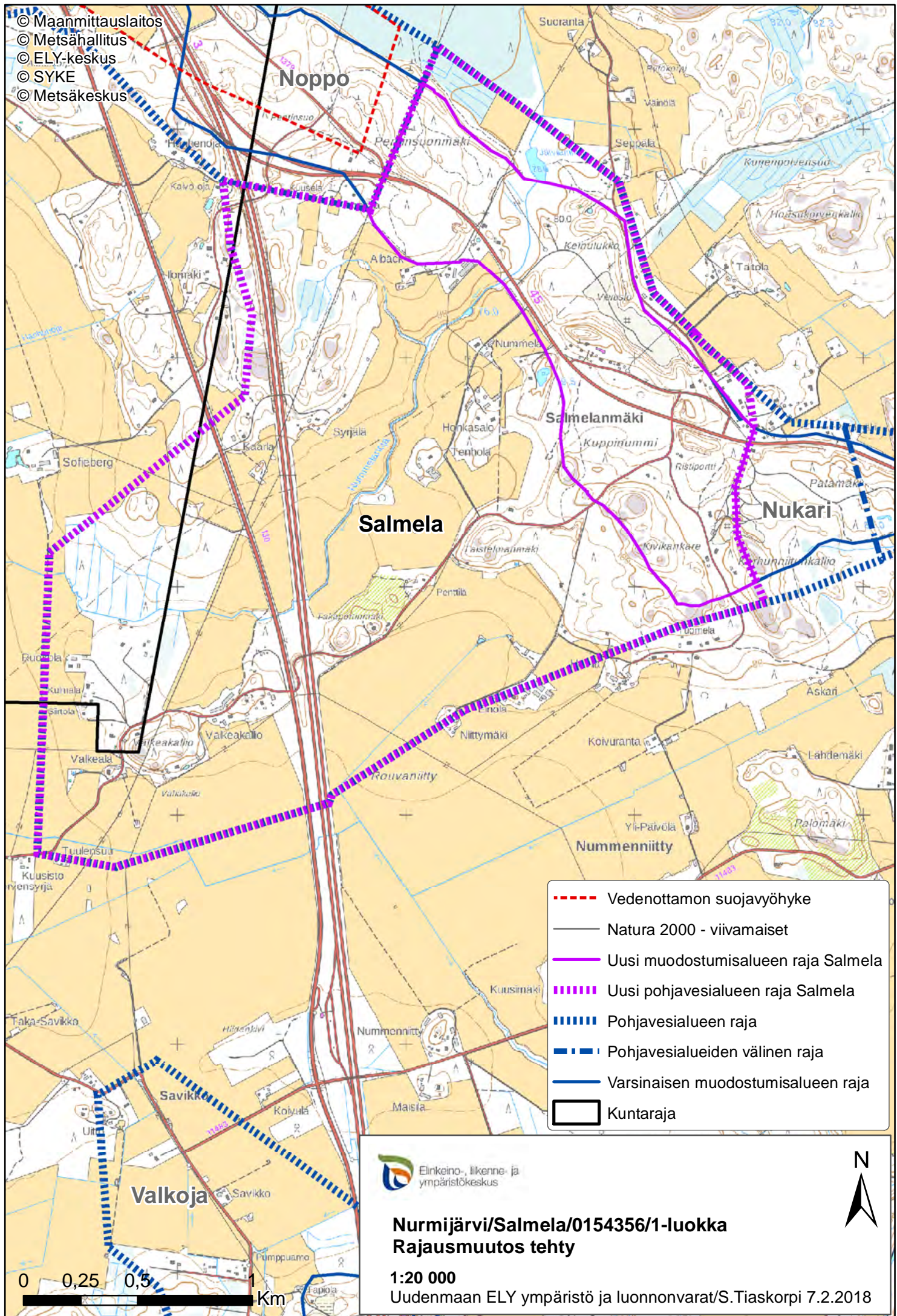
Nurmijärvi/Rajamäki_pohjoisosa/0154351/1E-luokka
Ei rajausmuutoksia

1:20 000

Uudenmaan ELY ympäristö ja luonnonvarat/S.Tiaskorpi 7.2.2018



© Maanmittauslaitos
 © Metsähallitus
 © ELY-keskus
 © SYKE
 © Metsäkeskus



- - - Vedenottamon suojavyöhyke
- Natura 2000 -viivamaiset
- Uusi muodostumisalueen raja Salmela
- - - Uusi pohjavesialueen raja Salmela
- - - Pohjavesialueen raja
- · · Pohjavesialueiden välinen raja
- Varsinaisen muodostumisalueen raja
- Kuntaraja

 Elinkeino-, liikenne- ja ympäristökeskus

**Nurmijärvi/Salmela/0154356/1-luokka
 Rajausmuutos tehty**

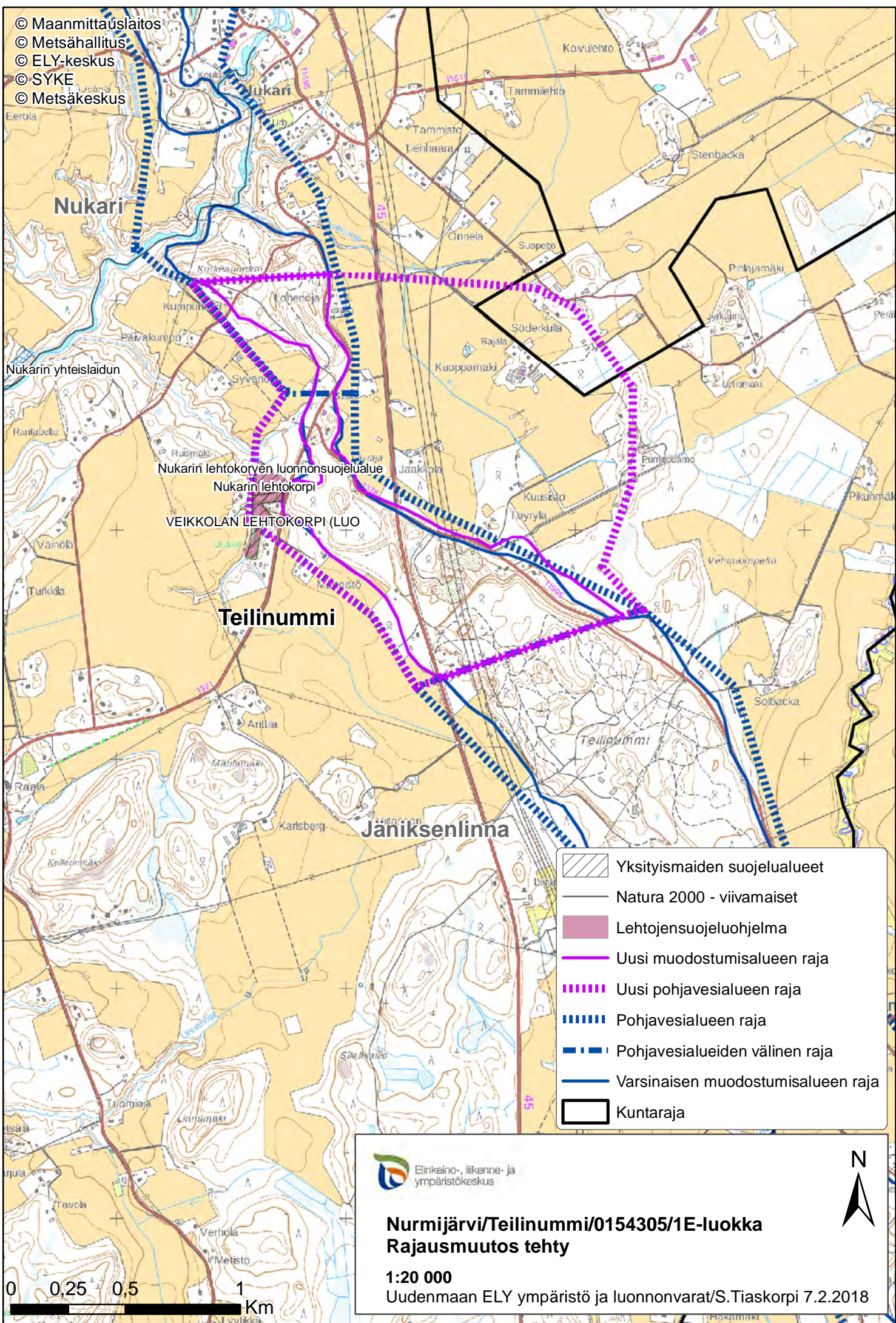
1:20 000










Uudenmaan ELY ympäristö ja luonnonvarat/S.Tiaskorpi 7.2.2018




0 0,25 0,5 1 Km

© Maanmittauslaitos
© Metsähallitus
© ELY-keskus
© SYKE
© Metsäkeskus



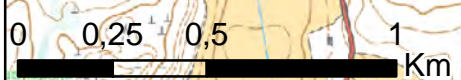
-  Yksityismaiden suojelualueet
-  Natura 2000 - viivamaiset
-  Lehtojensuojeluohjelma
-  Uusi muodostumisalueen raja
-  Uusi pohjavesialueen raja
-  Pohjavesialueen raja
-  Pohjavesialueiden välinen raja
-  Varsinaisen muodostumisalueen raja
-  Kuntaraja

 Elinkeino-, liikenne- ja ympäristökeskus

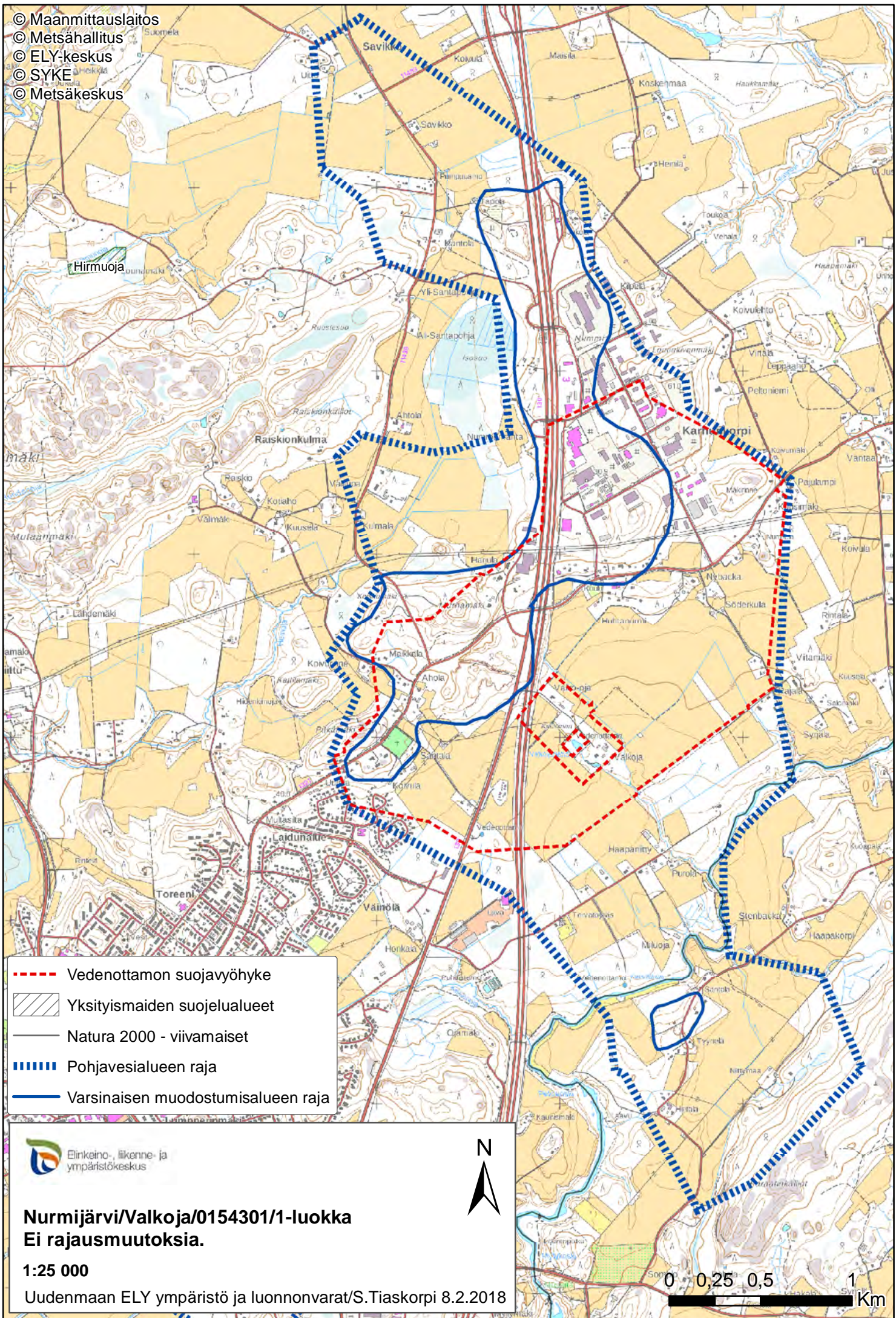
Nurmijärvi/Teilinummi/0154305/1E-luokka Rajausmuutos tehty

1:20 000

Uudenmaan ELY ympäristö ja luonnonvarat/S.Tiaskorpi 7.2.2018



- © Maanmittauslaitos
- © Metsähallitus
- © ELY-keskus
- © SYKE
- © Metsäkeskus



- Vedenottamon suojavyöhyke
- ▨ Yksityismaiden suojelualueet
- Natura 2000 - viivamaiset
- ▬▬▬ Pohjavesialueen raja
- Varsinaisen muodostumisalueen raja



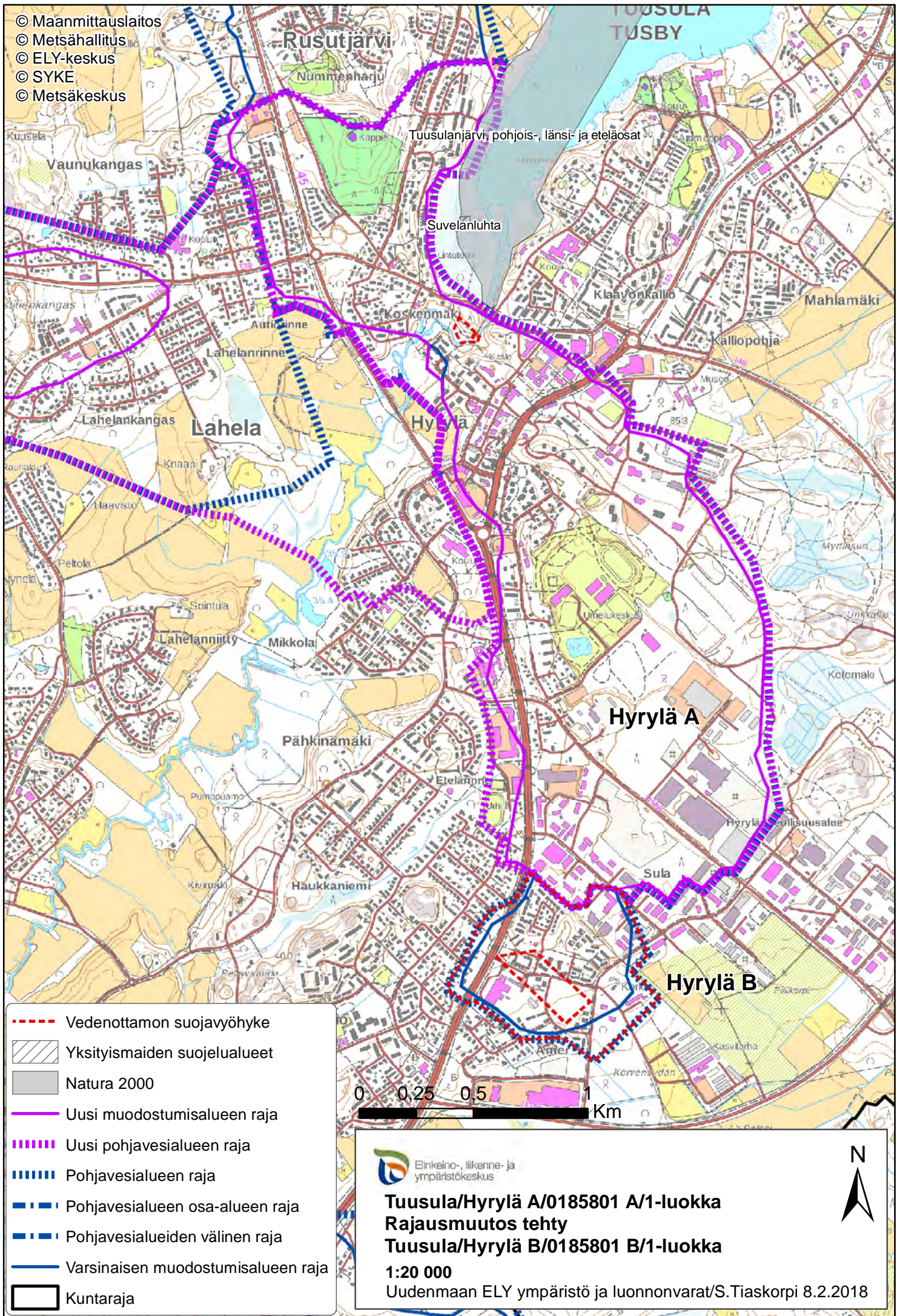
Nurmijärvi/Valkoja/0154301/1-luokka
Ei rajausmuutoksia.

1:25 000

Uudenmaan ELY ympäristö ja luonnonvarat/S.Tiaskorpi 8.2.2018



© Maanmittauslaitos
© Metsähallitus
© ELY-keskus
© SYKE
© Metsäkeskus



- Vedenottamon suojavyöhyke
- ▨ Yksityismaiden suojelualueet
- Natura 2000
- Uusi muodostumisalueen raja
- - - Uusi pohjavesialueen raja
- - - Pohjavesialueen raja
- - - Pohjavesialueen osa-alueen raja
- - - Pohjavesialueiden välinen raja
- Varsinaisen muodostumisalueen raja
- ▭ Kuntaraja

0 0,25 0,5 1 Km

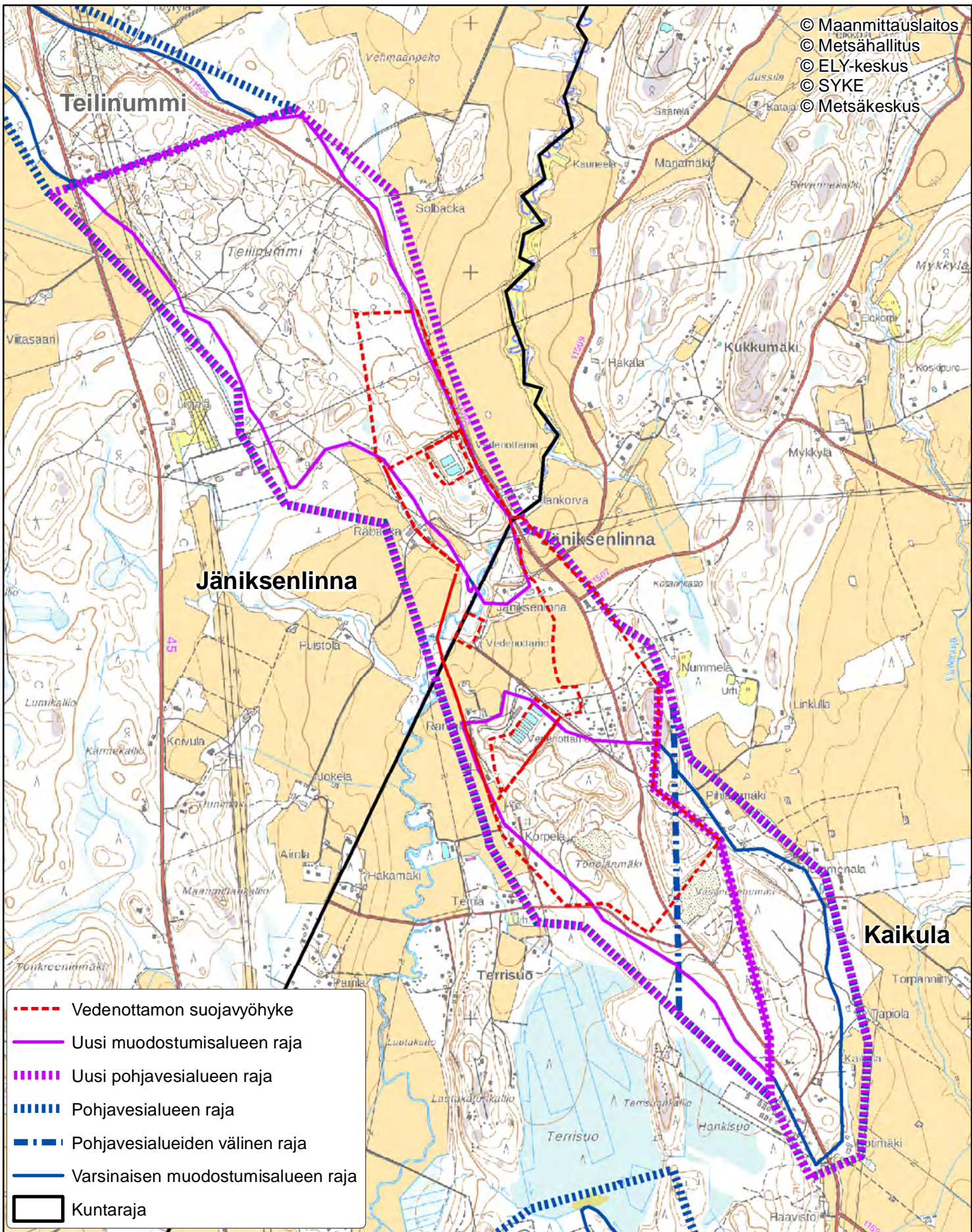
Elinkeino-, liikenne- ja ympäristökeskus

Tuusula/Hyrylä A/0185801 A/1-luokka
Rajausmuutos tehty
Tuusula/Hyrylä B/0185801 B/1-luokka

1:20 000

Uudenmaan ELY ympäristö ja luonnonvarat/S.Tiaskorpi 8.2.2018





- - - - Vedenottamon suojavyöhyke
- Uusi muodostumisalueen raja
- - - - Uusi pohjavesialueen raja
- - - - Pohjavesialueen raja
- · - · - Pohjavesialueiden välinen raja
- Varsinaisen muodostumisalueen raja
- Kuntaraja



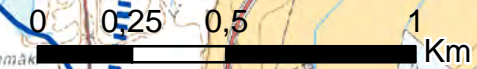
Tuusula/Jäniksenlinna/0185851/1-luokka
Tuusula/Kaikula/0185806/1E-luokka
Rajausmuutokset tehty

1:20 000

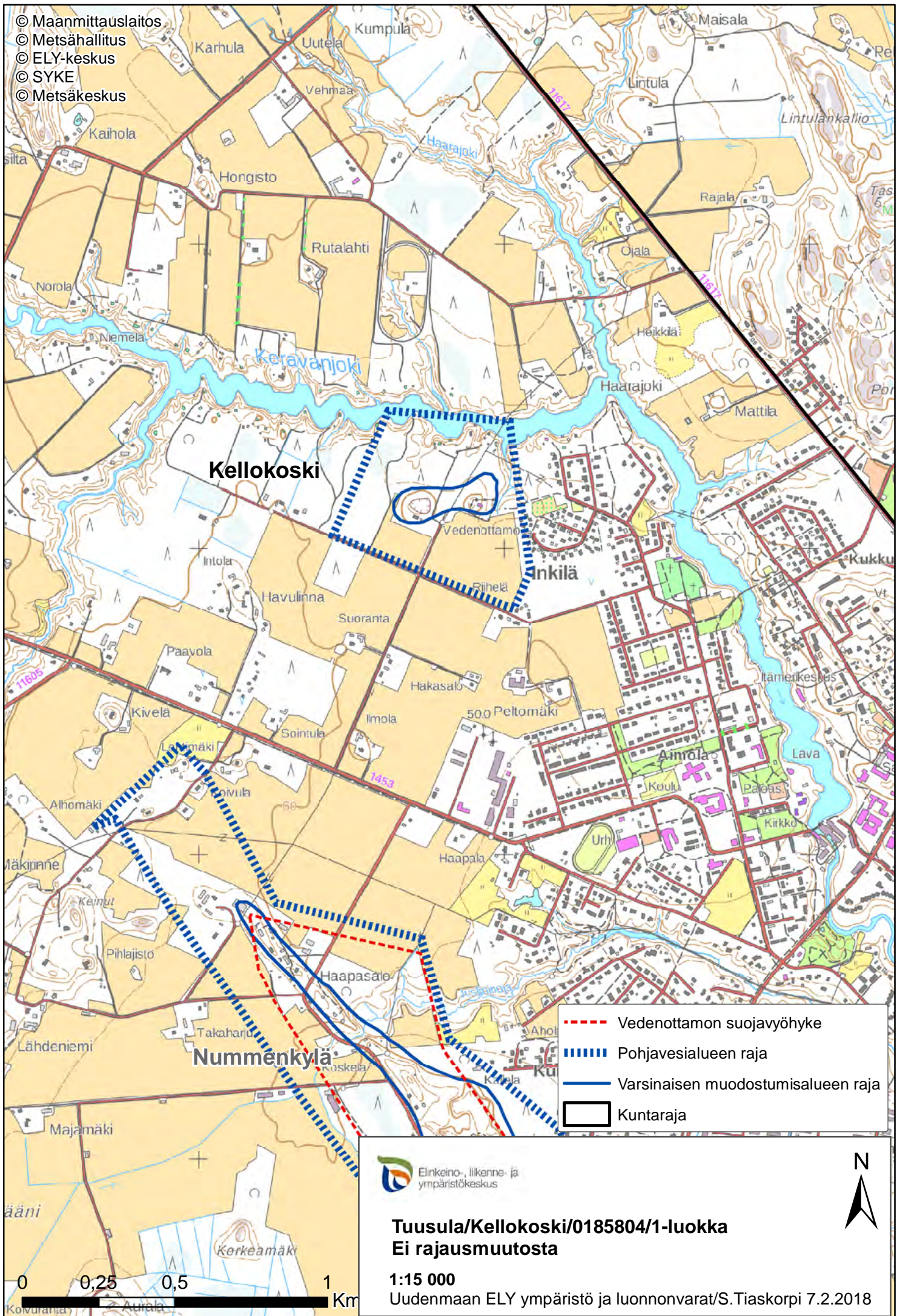
Uudenmaan ELY ympäristö ja luonnonvarat/S.Tiaskorpi 7.2.2018



Palaneenmäki



© Maanmittauslaitos
© Metsähallitus
© ELY-keskus
© SYKE
© Metsäkeskus



- Vedenottamon suojavyöhyke
- Pohjavesialueen raja
- Varsinaisen muodostumisalueen raja
- Kuntaraja

Elinkeino-, liikenne- ja ympäristökeskus

Tuusula/Kellokoski/0185804/1-luokka Ei rajausmuutosta

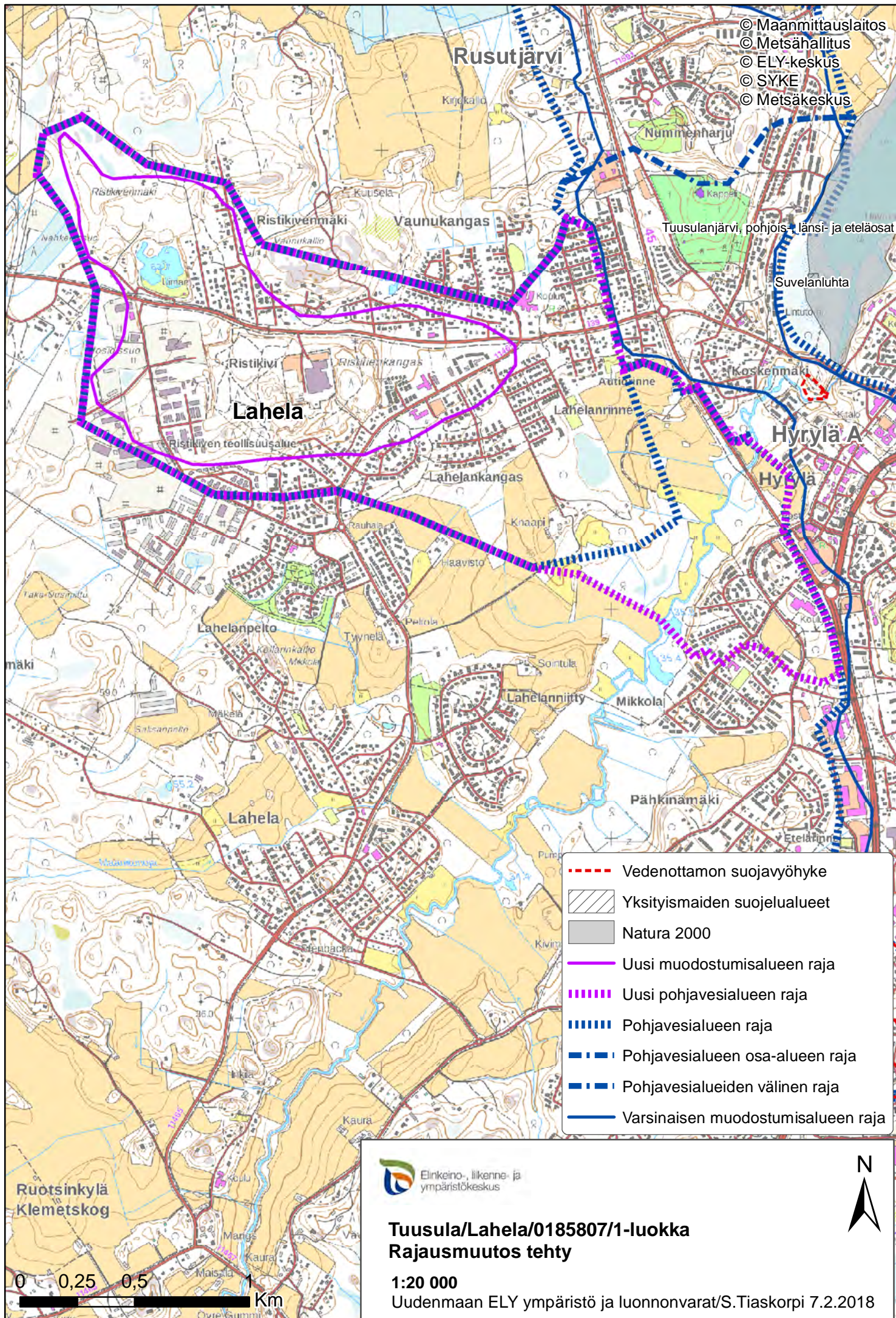
1:15 000

Uudenmaan ELY ympäristö ja luonnonvarat/S.Tiaskorpi 7.2.2018



0 0,25 0,5 1 Km

© Maanmittauslaitos
 © Metsähallitus
 © ELY-keskus
 © SYKE
 © Metsäkeskus



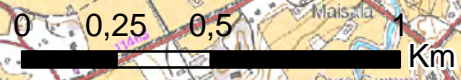
- - - - - Vedenottamon suojavyöhyke
- / / / / / Yksityismaiden suojelualueet
- Natura 2000
- Uusi muodostumisalueen raja
- Uusi pohjavesialueen raja
- Pohjavesialueen raja
- Pohjavesialueen osa-alueen raja
- Pohjavesialueiden välinen raja
- Varsinaisen muodostumisalueen raja

 Elinkeino-, liikenne- ja ympäristökeskus

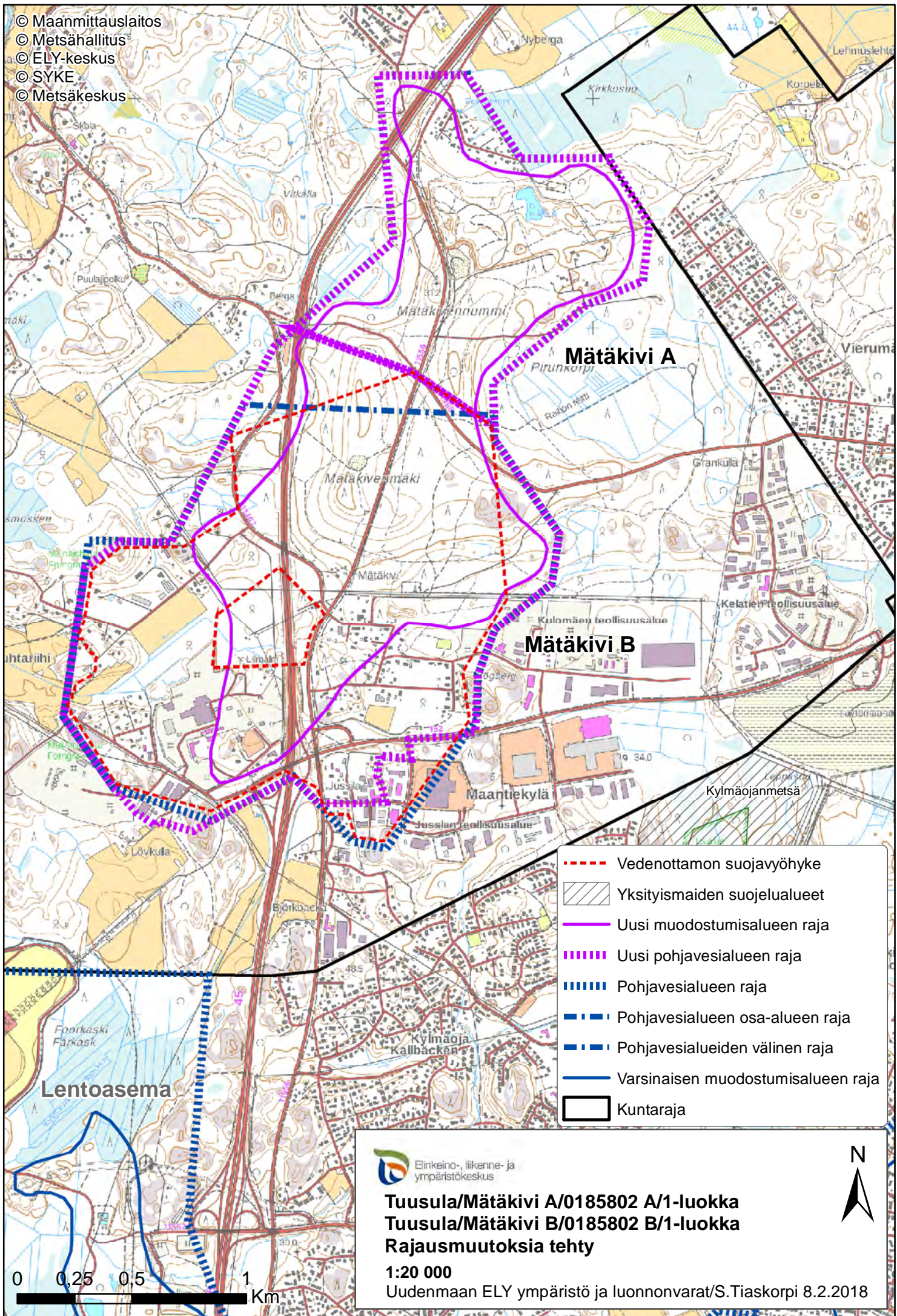
**Tuusula/Lahela/0185807/1-luokka
 Rajausmuutos tehty**










1:20 000

Uudenmaan ELY ympäristö ja luonnonvarat/S.Tiaskorpi 7.2.2018



© Maanmittauslaitos
© Metsähallitus
© ELY-keskus
© SYKE
© Metsäkeskus



-  Vedenottamon suojavyöhyke
-  Yksityismaiden suojelualueet
-  Uusi muodostumisalueen raja
-  Uusi pohjavesialueen raja
-  Pohjavesialueen raja
-  Pohjavesialueen osa-alueen raja
-  Pohjavesialueiden välinen raja
-  Varsinaisen muodostumisalueen raja
-  Kuntaraja

 Elinkeino-, liikenne- ja ympäristökeskus

Tuusula/Mätäkiivi A/0185802 A/1-luokka
Tuusula/Mätäkiivi B/0185802 B/1-luokka
Rajausmuutoksia tehty

1:20 000

Uudenmaan ELY ympäristö ja luonnonvarat/S.Tiaskorpi 8.2.2018



0 0,25 0,5 1 Km

© Maanmittauslaitos
© Metsähallitus
© ELY-keskus
© SYKE
© Metsäkeskus





Palaneenmäki

Kaikula

Siippoo

Nummi

Rusutjärvi

-  Pohjavesialueen raja
-  Pohjavesialueiden välinen raja
-  Varsinaisen muodostumisalueen raja
-  Kuntaraja



Tuusula/Palaneenmäki/0185811/2-luokka
Tuusula/Siippoo/0185805/1-luokka
Ei rajausmuutoksia

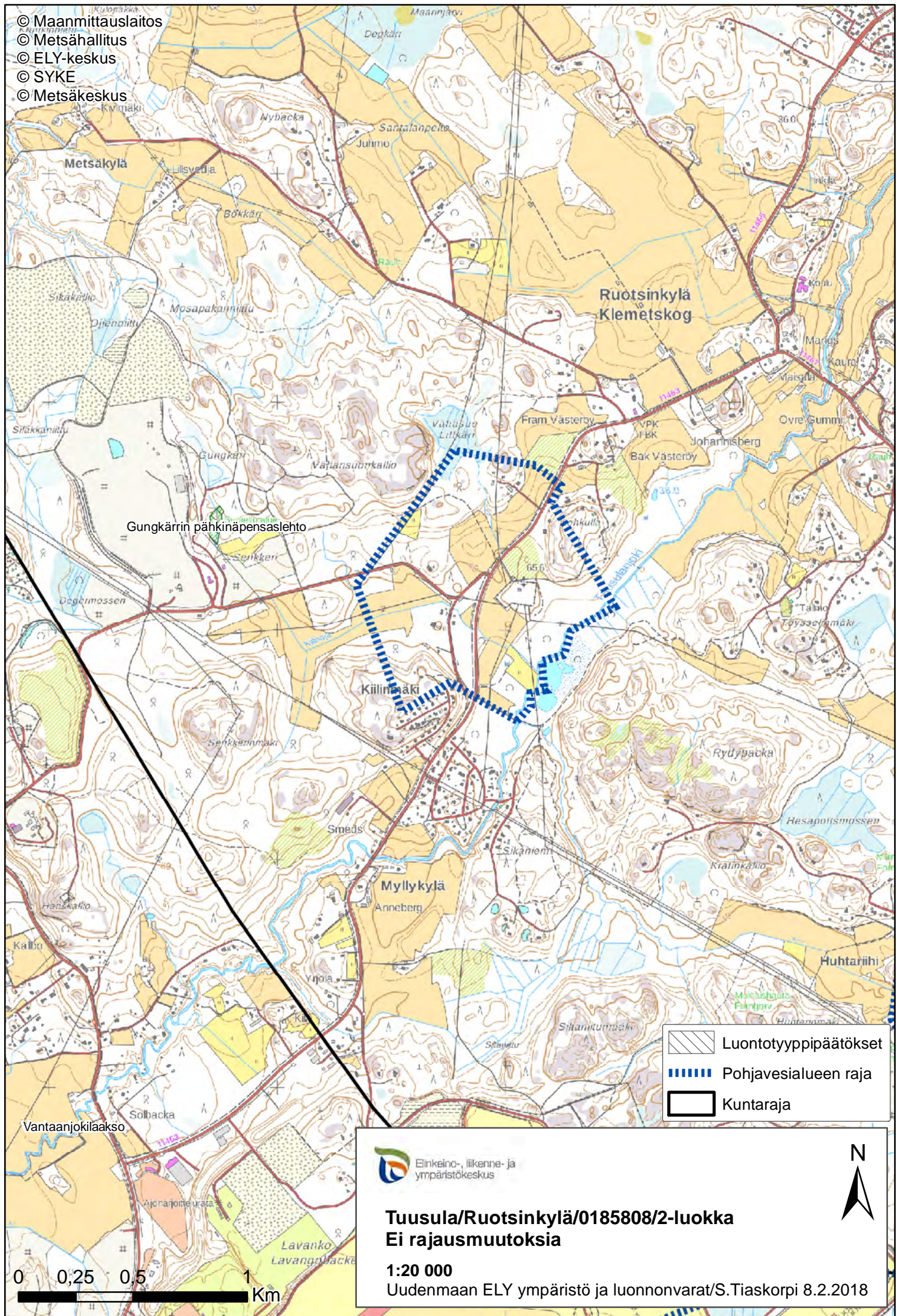
1:20 000




Uudenmaan ELY ympäristö ja luonnonvarat/S.Tiaskorpi 7.2.2018



0 0,25 0,5 1 Km

© Maanmittauslaitos
 © Metsähallitus
 © ELY-keskus
 © SYKE
 © Metsäkeskus



-  Luontotyyppipäätökset
-  Pohjavesialueen raja
-  Kuntaraja

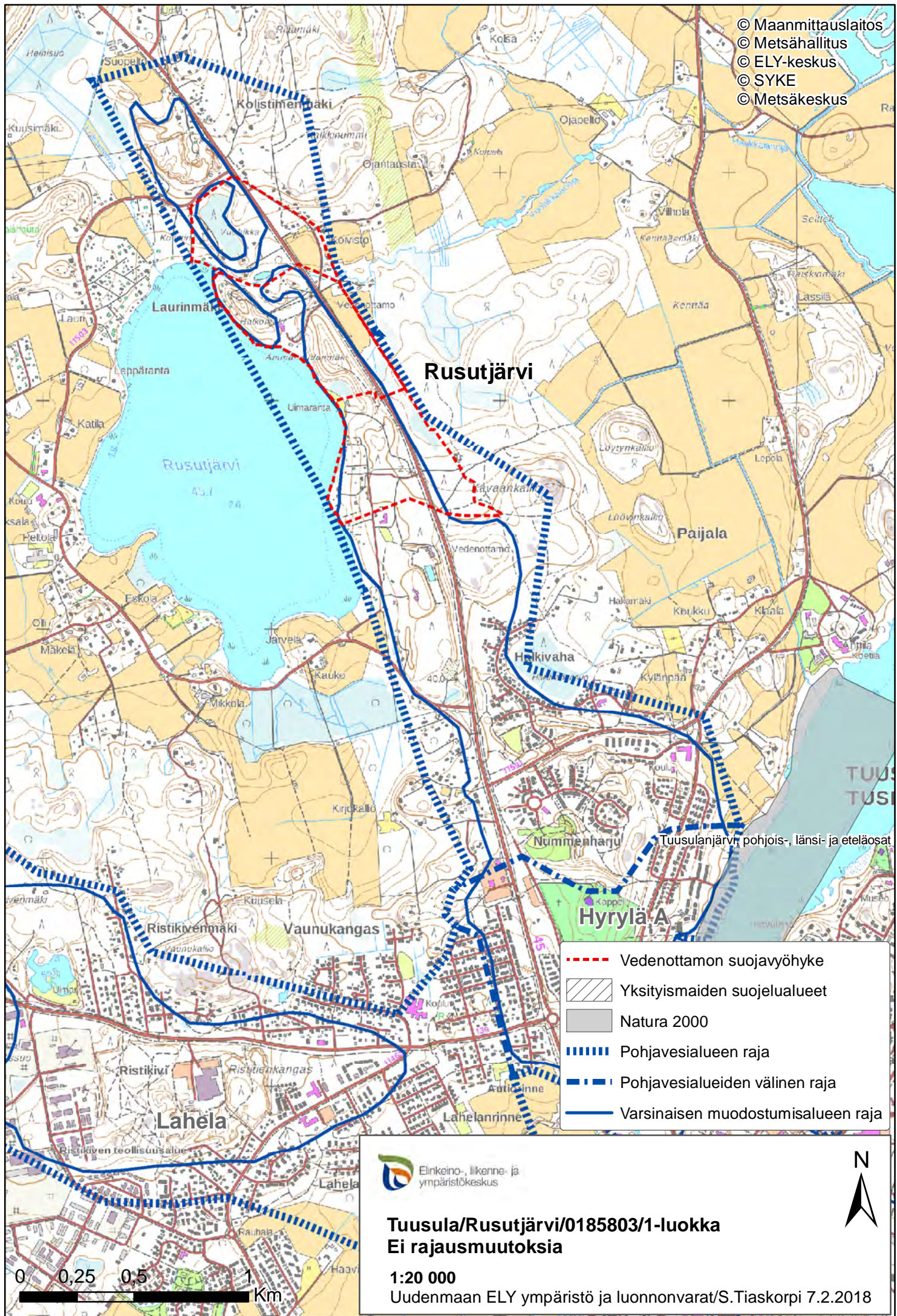


**Tuusula/Ruotsinkylä/0185808/2-luokka
 Ei rajausmuutoksia**

1:20 000
 Uudenmaan ELY ympäristö ja luonnonvarat/S.Tiaskorpi 8.2.2018



0 0,25 0,5 1 Km



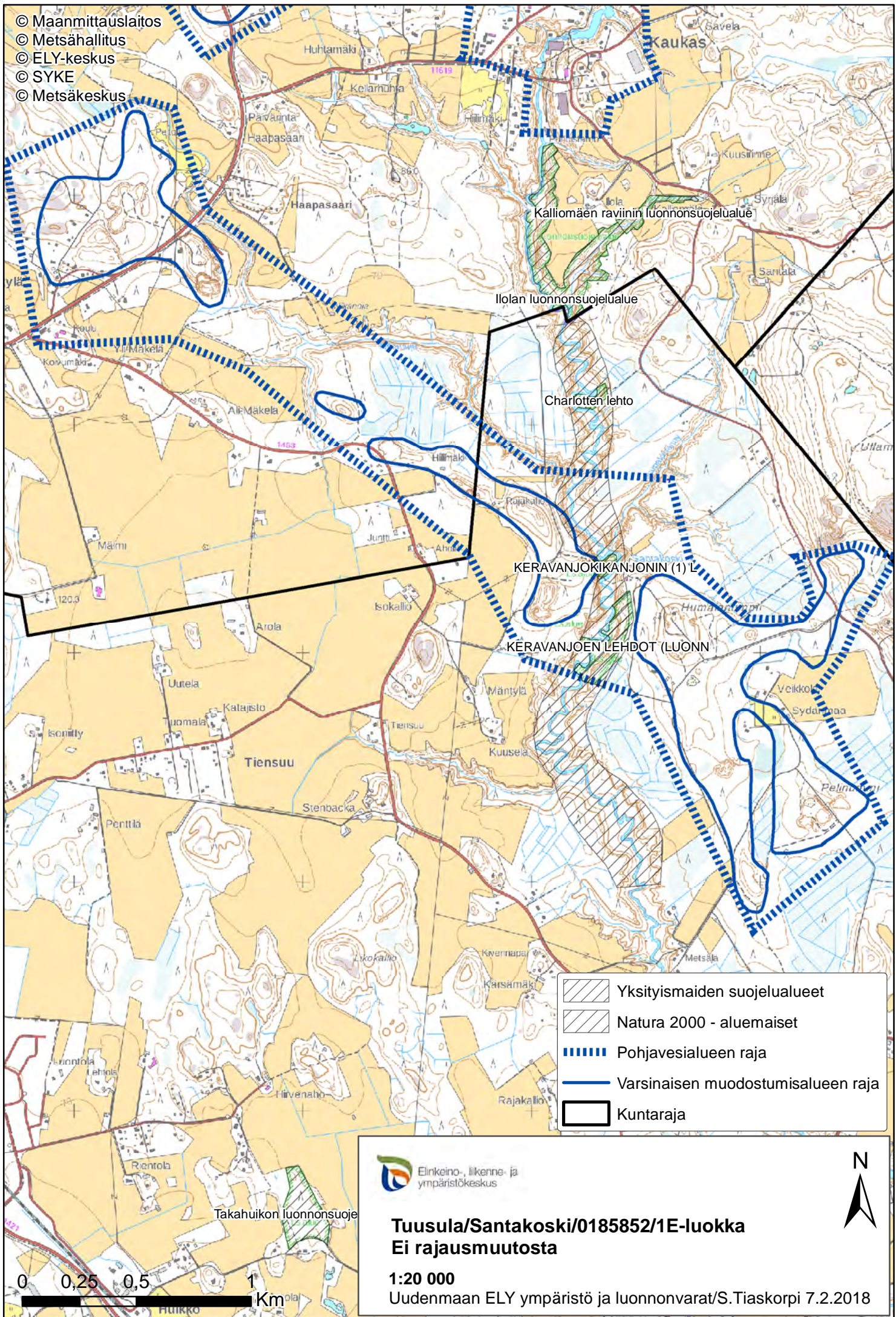
Elinkeino-, liikenne- ja ympäristökeskus






Tuusula/Rusutjärvi/0185803/1-luokka
Ei rajausmuutoksia

1:20 000

Uudenmaan ELY ympäristö ja luonnonvarat/S.Tiaskorpi 7.2.2018

- © Maanmittauslaitos
- © Metsähallitus
- © ELY-keskus
- © SYKE
- © Metsäkeskus



-  Yksityismaiden suojelualueet
-  Natura 2000 - alueaiset
-  Pohjavesialueen raja
-  Varsinaisen muodostumisalueen raja
-  Kuntaraja



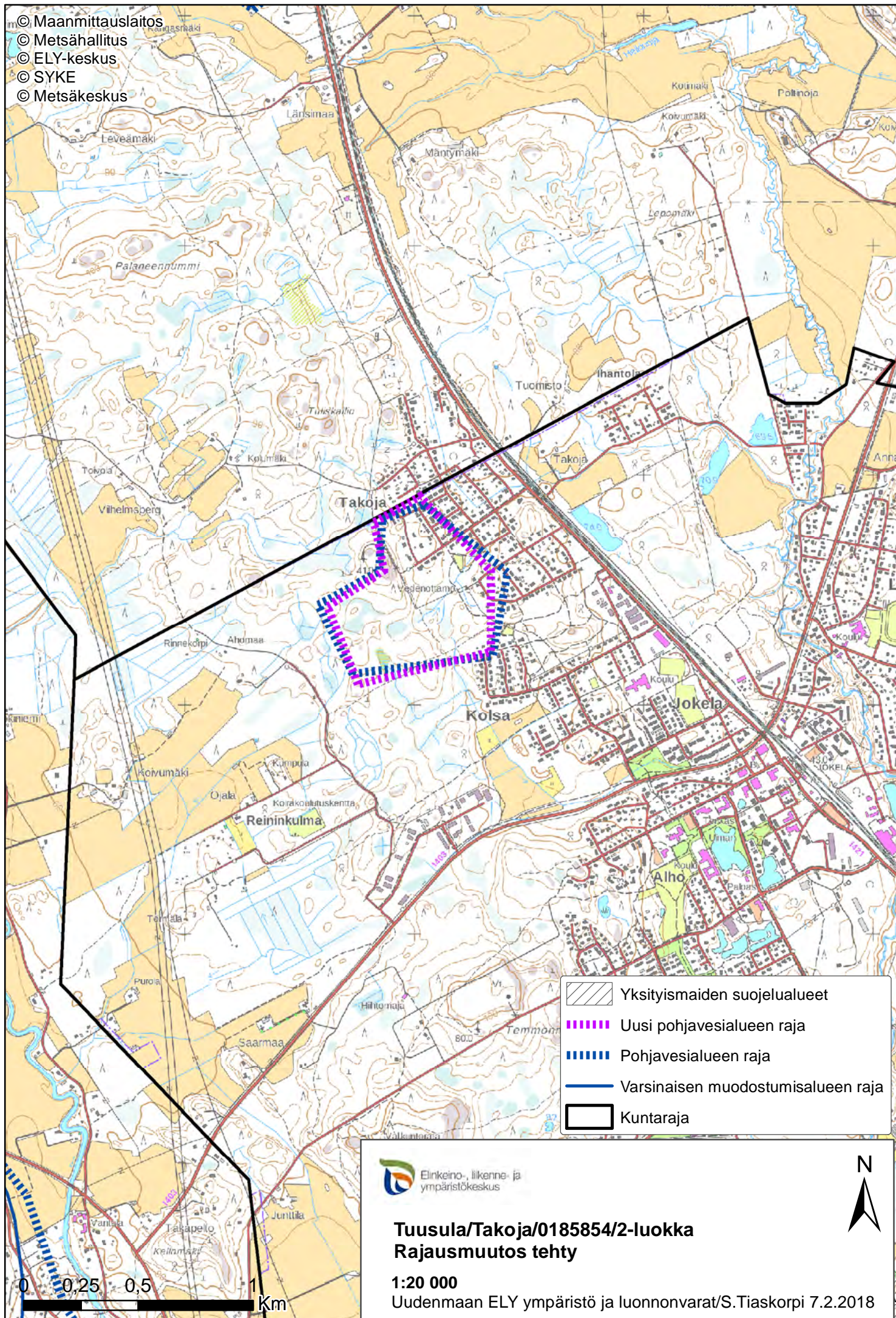
**Tuusula/Santakoski/0185852/1E-luokka
Ei rajausmuutosta**






1:20 000

Uudenmaan ELY ympäristö ja luonnonvarat/S.Tiaskorpi 7.2.2018



© Maanmittauslaitos
© Metsähallitus
© ELY-keskus
© SYKE
© Metsäkeskus



-  Yksityismaiden suojelualueet
-  Uusi pohjavesialueen raja
-  Pohjavesialueen raja
-  Varsinaisen muodostumisalueen raja
-  Kuntaraja



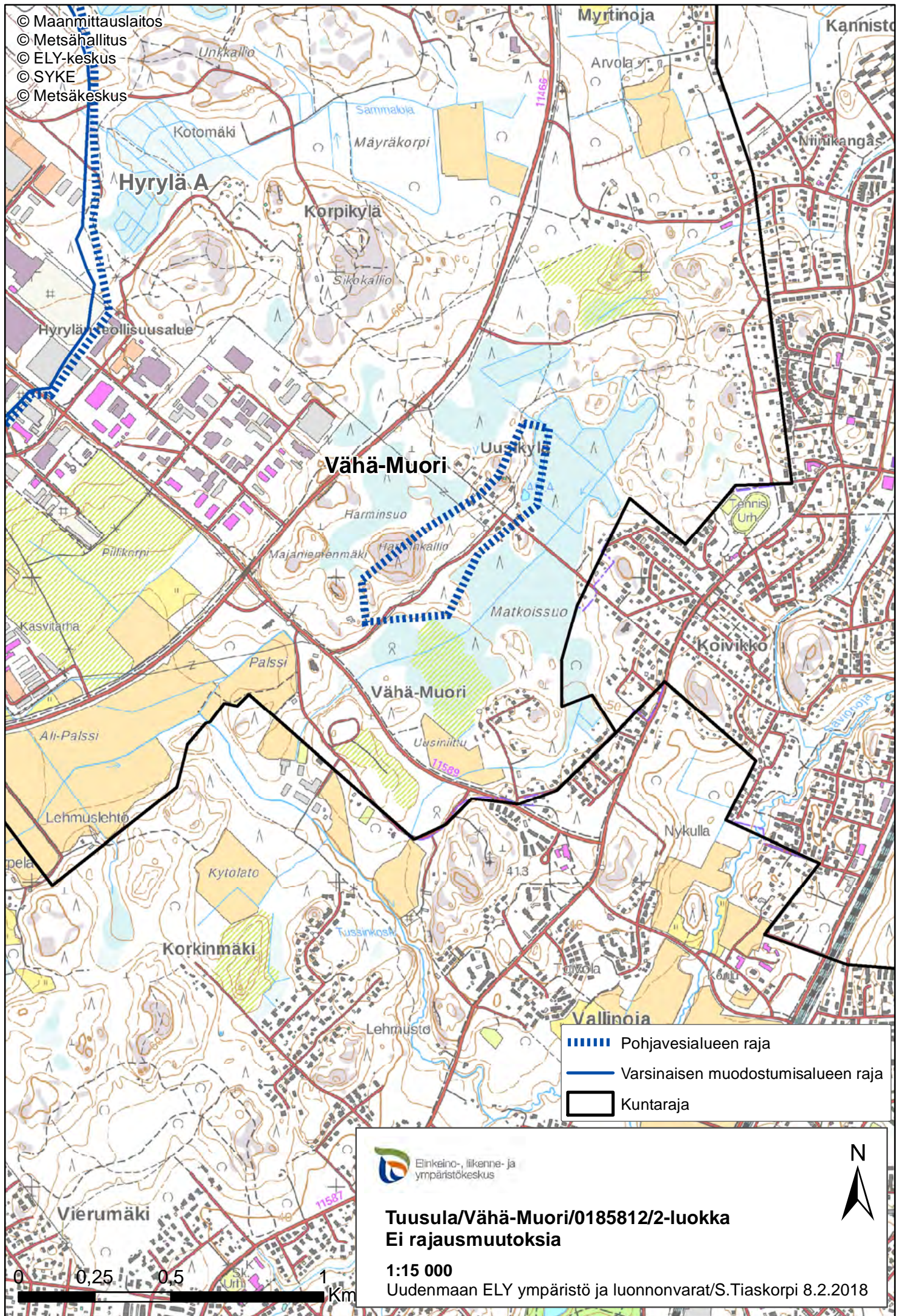
Tuusula/Takoja/0185854/2-luokka Rajausmuutos tehty




1:20 000

Uudenmaan ELY ympäristö ja luonnonvarat/S.Tiaskorpi 7.2.2018



© Maanmittauslaitos
© Metsähallitus
© ELY-keskus
© SYKE
© Metsäkeskus

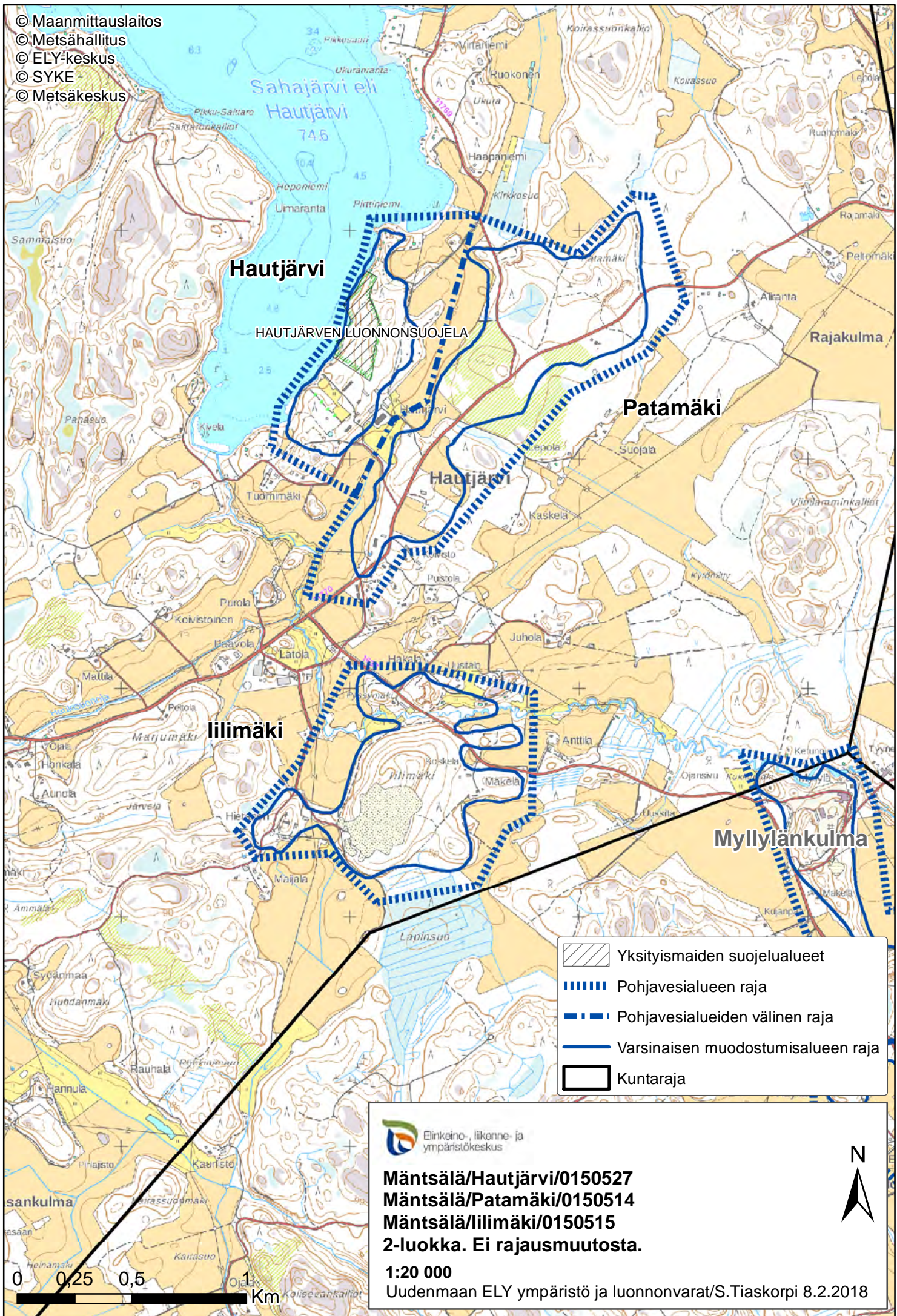


-  Pohjavesialueen raja
-  Varsinaisen muodostumisalueen raja
-  Kuntaraja

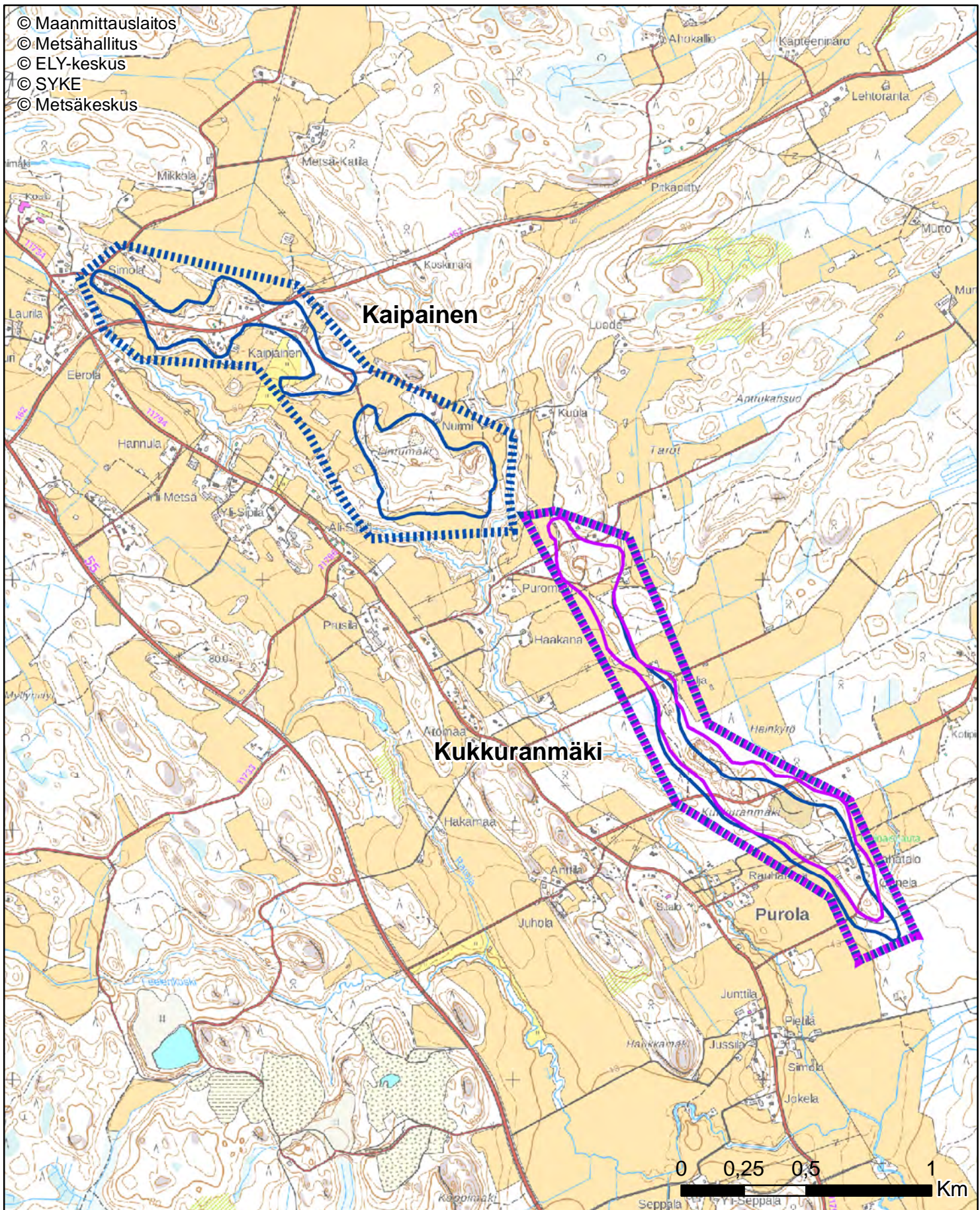







Tuusula/Vähä-Muori/0185812/2-luokka Ei rajausmuutoksia

1:15 000
Uudenmaan ELY ympäristö ja luonnonvarat/S.Tiaskorpi 8.2.2018



© Maanmittauslaitos
© Metsähallitus
© ELY-keskus
© SYKE
© Metsäkeskus



-  Natura 2000 - aluemaiset
-  Uusi muodostumisalueen raja
-  Uusi pohjavesialueen raja
-  Pohjavesialueen raja
-  Varsinaisen muodostumisalueen raja



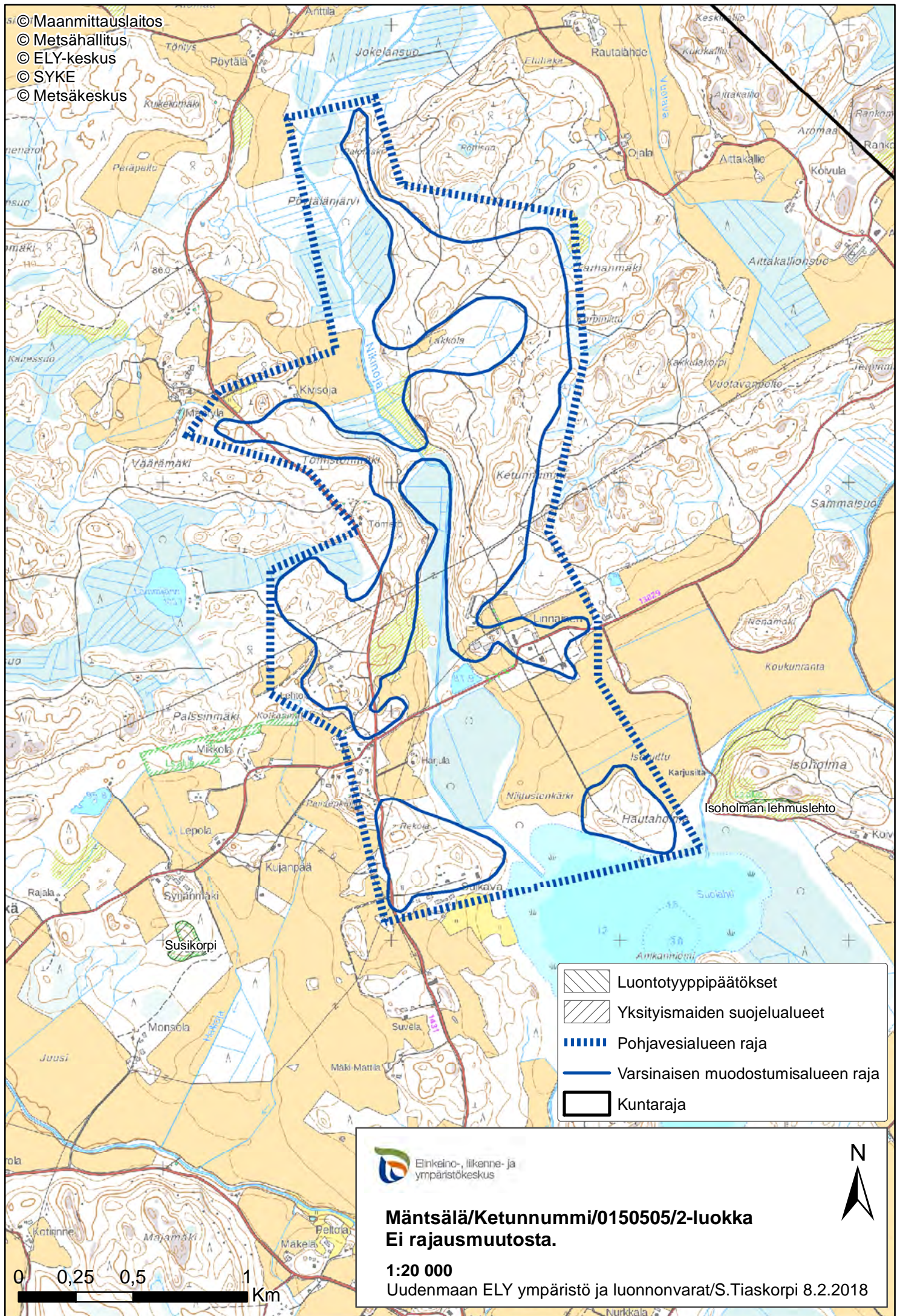
Mäntsälä/Kaipainen/0150519
2-luokka. Ei rajausmuutosta.
Mäntsälä/Kukkuramäki/0150520
2-luokka. Rajausmuutos tehty.






1:20 000

Uudenmaan ELY ympäristö ja luonnonvarat/S.Tiaskorpi 8.2.2018



© Maanmittauslaitos
 © Metsähallitus
 © ELY-keskus
 © SYKE
 © Metsäkeskus



-  Luontotyyppipäätökset
-  Yksityismaiden suojelualueet
-  Pohjavesialueen raja
-  Varsinaisen muodostumisalueen raja
-  Kuntaraja

 Elinkeino-, liikenne- ja ympäristökeskus

**Mäntsälä/Ketunnummi/0150505/2-luokka
 Ei rajausmuutosta.**








1:20 000
 Uudenmaan ELY ympäristö ja luonnonvarat/S.Tiaskorpi 8.2.2018

0 0,25 0,5 1 Km



Louhela

Keravanjärvi

-  Natura 2000 - aluemaiset
-  Soidensuojeluohjelma
-  Uusi muodostumisalueen raja
-  Uusi pohjavesialueen raja
-  Pohjavesialueen raja
-  Varsinaisen muodostumisalueen raja
-  Kuntaraja



Mäntsälä/Louhela/0150552/2-luokka

Ei rajausmuutosta.

Mäntsälä/Keravanjärvi/0150521/2-luokka

Rajausmuutos tehty.

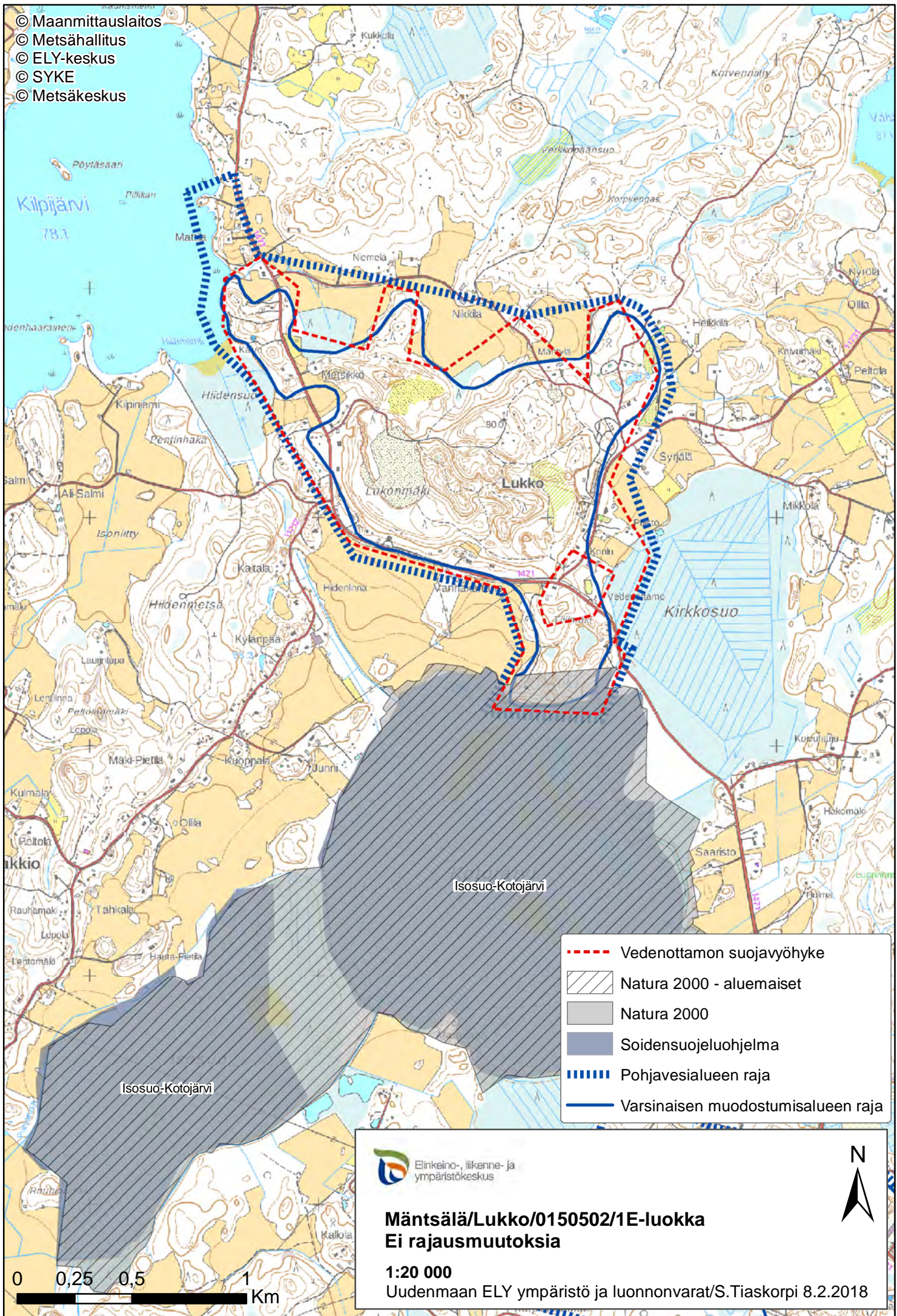
1:20 000

Uudenmaan ELY ympäristö ja luonnonvarat/S.Tiaskorpi 8.2.2018



0 0,25 0,5 1 Km

- © Maanmittauslaitos
- © Metsähallitus
- © ELY-keskus
- © SYKE
- © Metsäkeskus



- - - - - Vedenottamon suojavyöhyke
- Natura 2000 - aluemaiset
- Natura 2000
- Soidensuojeluohjelma
- Pohjavesialueen raja
- Varsinaisen muodostumisalueen raja



Mäntsälä/Lukko/0150502/1E-luokka
Ei rajausmuutoksia

1:20 000
 Uudenmaan ELY ympäristö ja luonnonvarat/S.Tiaskorpi 8.2.2018





0 0,25 0,5 1 Km

© Maanmittauslaitos
© Metsähallitus
© ELY-keskus
© SYKE
© Metsäkeskus





Lähteenoja

Sääksjärvi

-  Yksityismaiden suojelualueet
-  Natura 2000 - aluemaiset



Poistetaan luokitukselta

-  Uusi muodostumisalueen raja
-  Uusi pohjavesialueen raja
-  Pohjavesialueen raja
-  Varsinaisen muodostumisalueen raja

0 0,25 0,5 1 Km



Mäntsälä/Lähteenoja/0150516

Poistetaan luokitukselta.

Mäntsälä/Sääksjärvi/0150517

2-luokka. Rajausmuutos tehty.

1:20 000







Uudenmaan ELY ympäristö ja luonnonvarat/S.Tiaskorpi 8.2.2018



© Maanmittauslaitos
 © Metsähallitus
 © ELY-keskus
 © SYKE
 © Metsäkeskus
 Isosuo-Kotojärvi

TAKALANMETSÄN LUONNONSUOJ

HILKKA JA ANTTI SEPPÄLÄN AARNIMETSÄ

-  Yksityismaiden suojelualueet
-  Natura 2000 - alueaiset
-  Natura 2000
-  Soidensuojeluohjelma
-  Pohjavesialueen raja
-  Varsinaisen muodostumisalueen raja



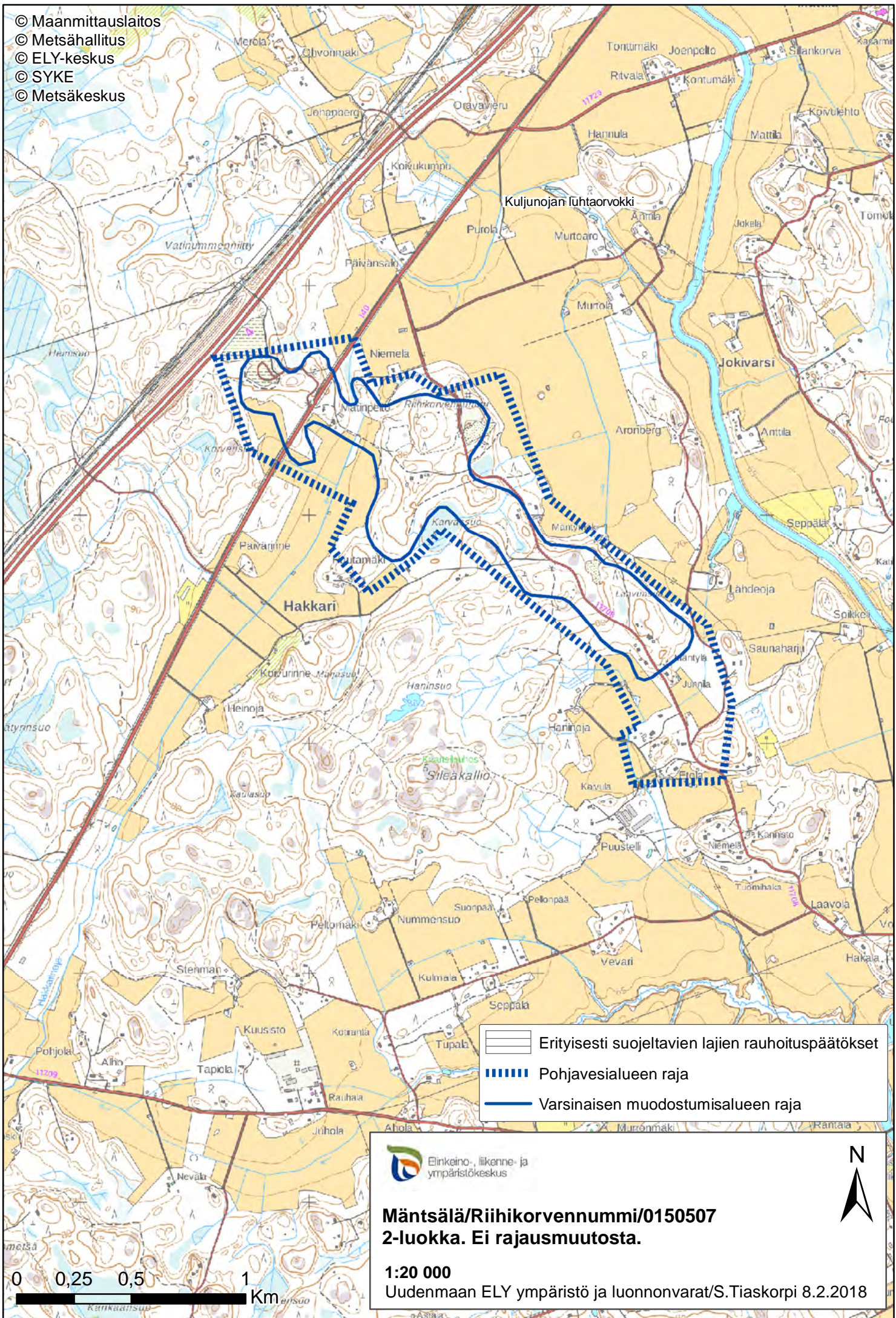
**Mäntsälä/Ojala/0150501/1-luokka
 Ei rajausmuutoksia**




1:20 000

Uudenmaan ELY ympäristö ja luonnonvarat/S.Tiaskorpi 8.2.2018



- © Maanmittauslaitos
- © Metsähallitus
- © ELY-keskus
- © SYKE
- © Metsäkeskus



-  Erityisesti suojeltavien lajien rauhoituspäättökset
-  Pohjavesialueen raja
-  Varsinaisen muodostumisalueen raja



**Mäntsälä/Riihikorvennummi/0150507
2-luokka. Ei rajausmuutosta.**

1:20 000

Uudenmaan ELY ympäristö ja luonnonvarat/S.Tiaskorpi 8.2.2018



- © Maanmittauslaitos
- © Metsähallitus
- © ELY-keskus
- © SYKE
- © Metsäkeskus



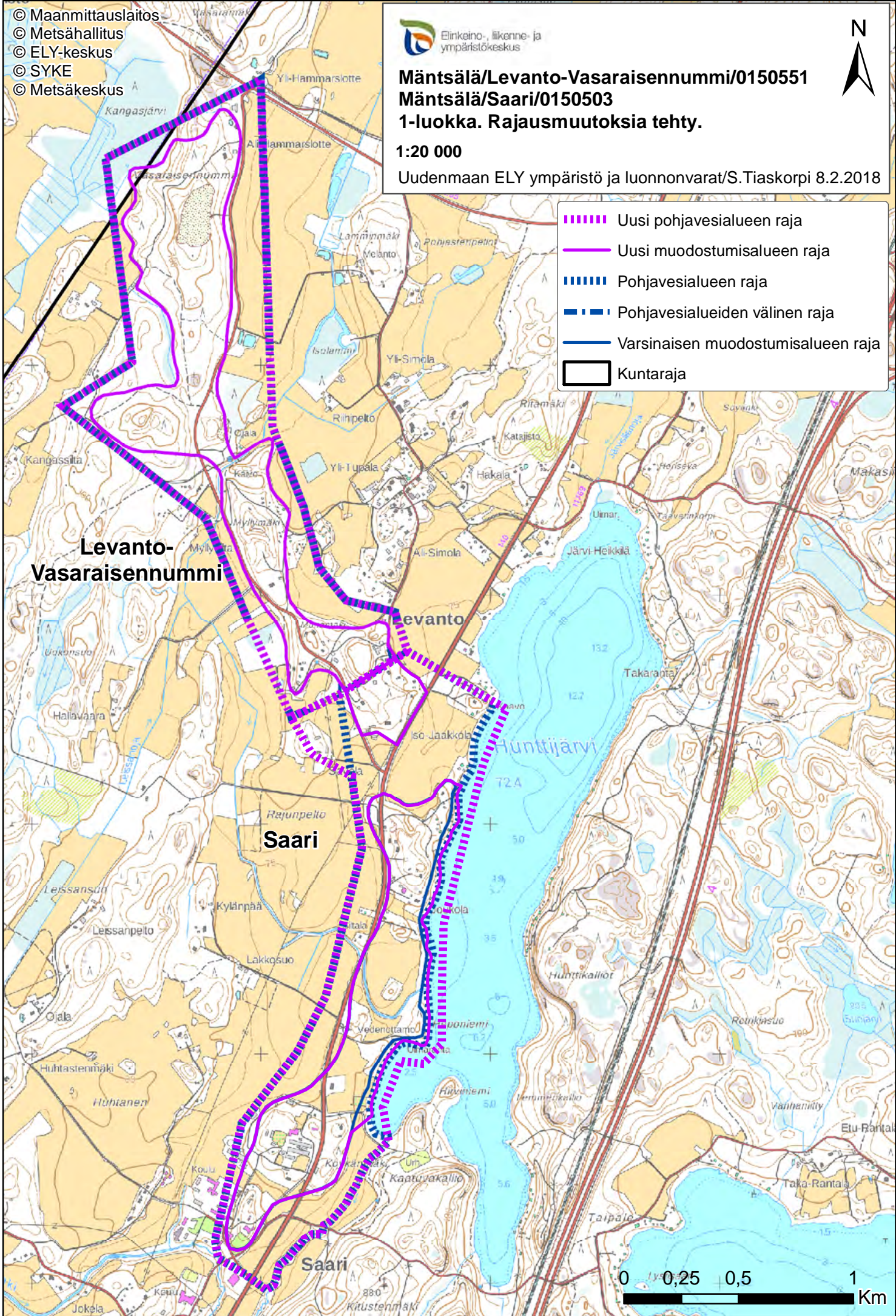
Mäntsälä/Levanto-Vasaraissennummi/0150551
Mäntsälä/Saari/0150503
1-luokka. Rajausmuutoksia tehty.

1:20 000

Uudenmaan ELY ympäristö ja luonnonvarat/S.Tiaskorpi 8.2.2018



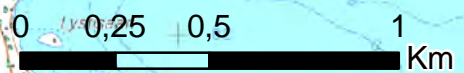
- Uusi pohjavesialueen raja
- Uusi muodostumisalueen raja
- Pohjavesialueen raja
- Pohjavesialueiden välinen raja
- Varsinaisen muodostumisalueen raja
- Kuntaraja



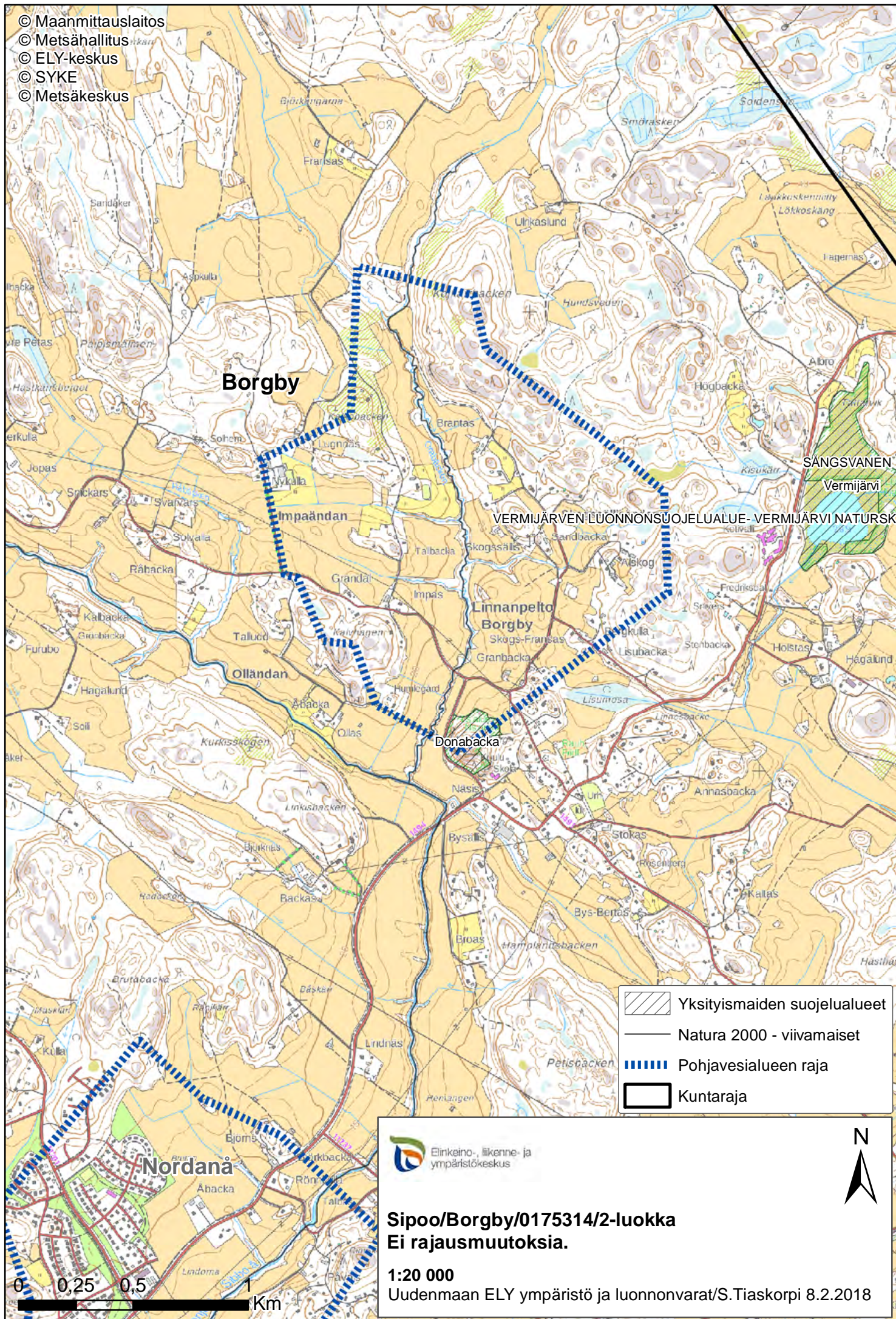
**Levanto-
Vasaraissennummi**

Levanto

Saari



© Maanmittauslaitos
 © Metsähallitus
 © ELY-keskus
 © SYKE
 © Metsäkeskus



Borgby

Impaändan

Ollandan

Nordana

VERMIJÄRVEN LUONNONSUOJELUALUE - VERMIJÄRVI NATURSK





SÄNGSVANEN


Vermijärvi

Linnanpelto

Borgby

Donabacka

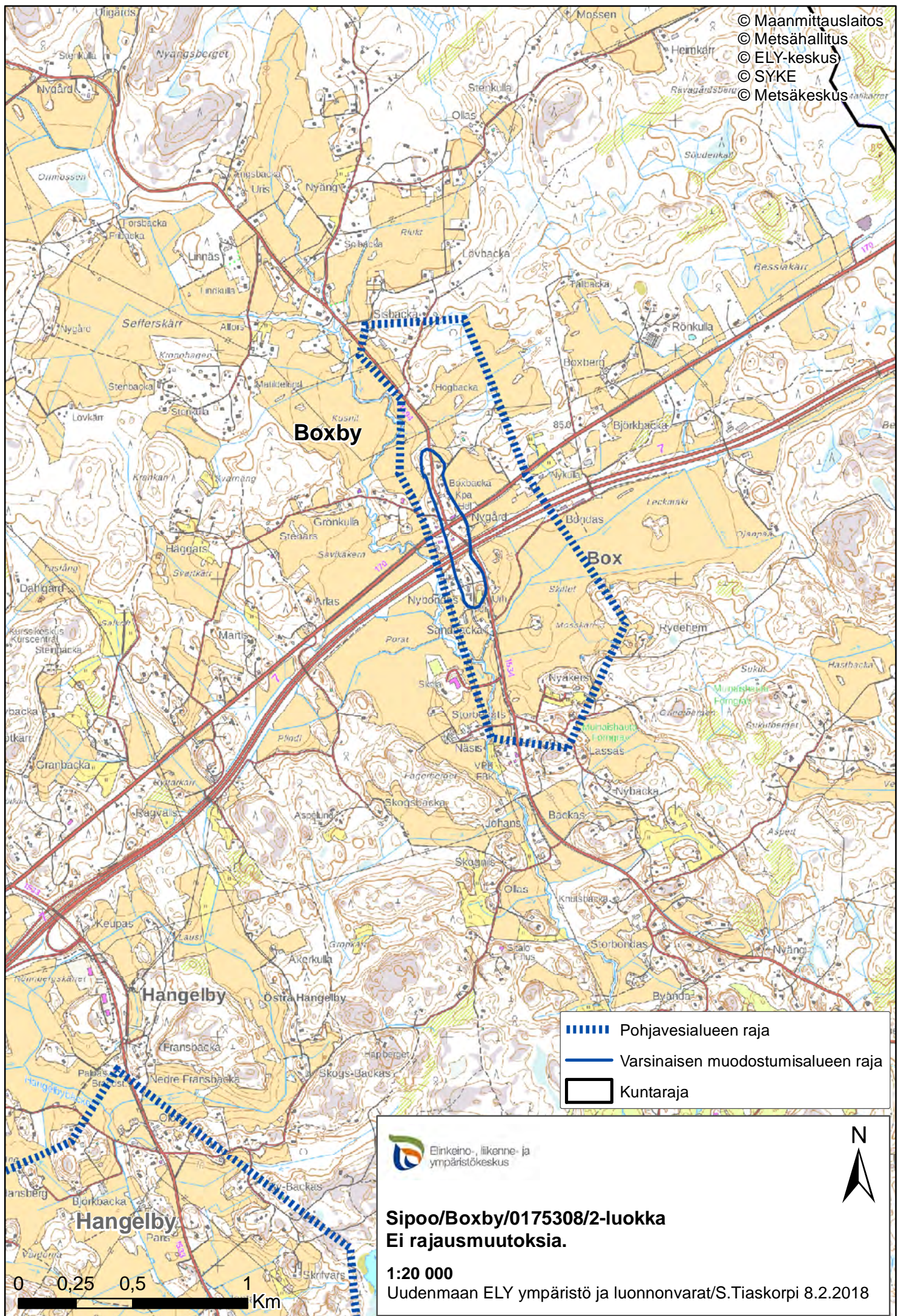
-  Yksityismaiden suojelualueet
-  Natura 2000 - viivamaiset
-  Pohjavesialueen raja
-  Kuntaraja



Sipoo/Borgby/0175314/2-luokka
Ei rajausmuutoksia.

1:20 000
 Uudenmaan ELY ympäristö ja luonnonvarat/S.Tiaskorpi 8.2.2018









Boxby

Box

Hangelby

Hangelby

-  Pohjavesialueen raja
-  Varsinaisen muodostumisalueen raja
-  Kuntaraja

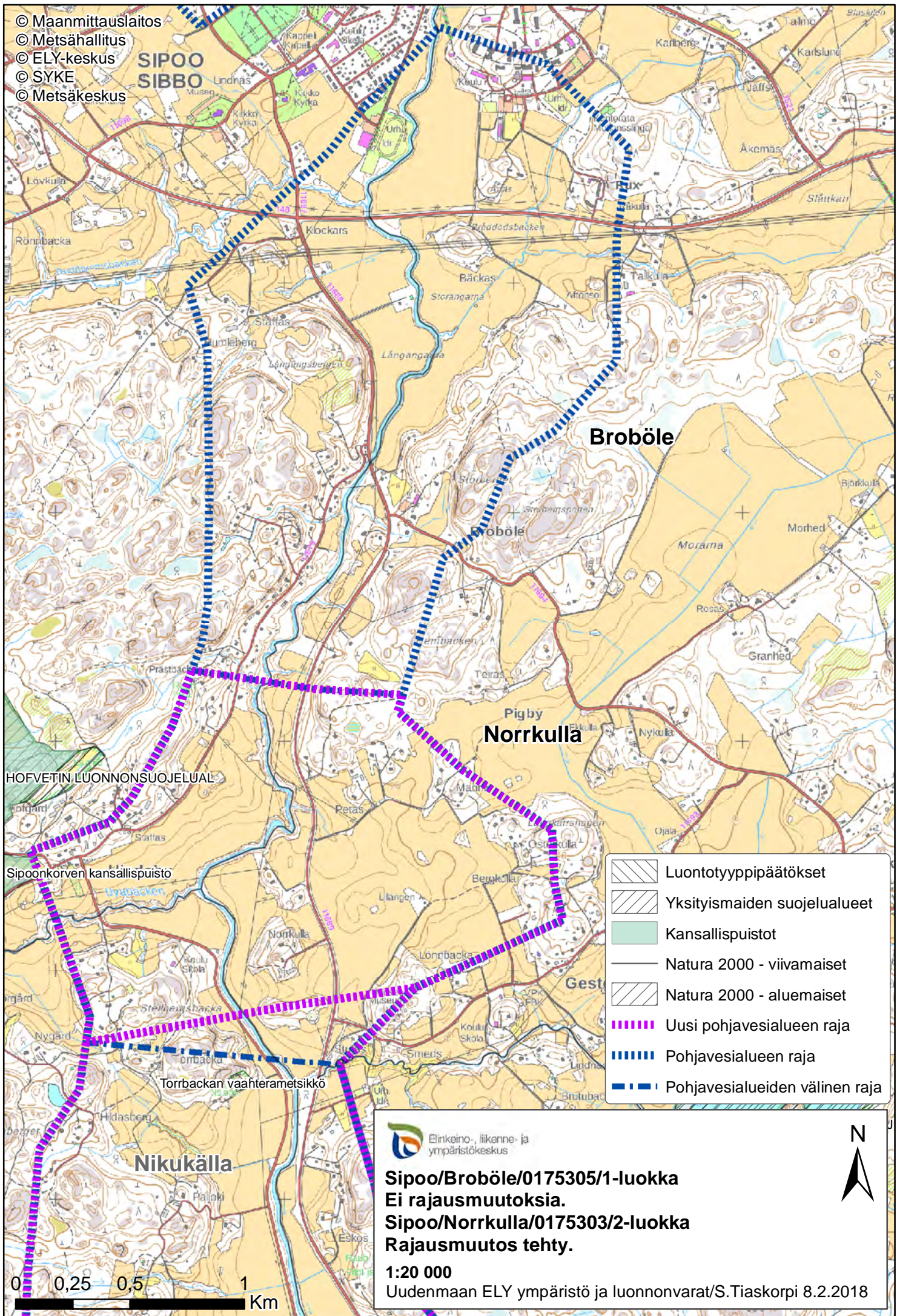


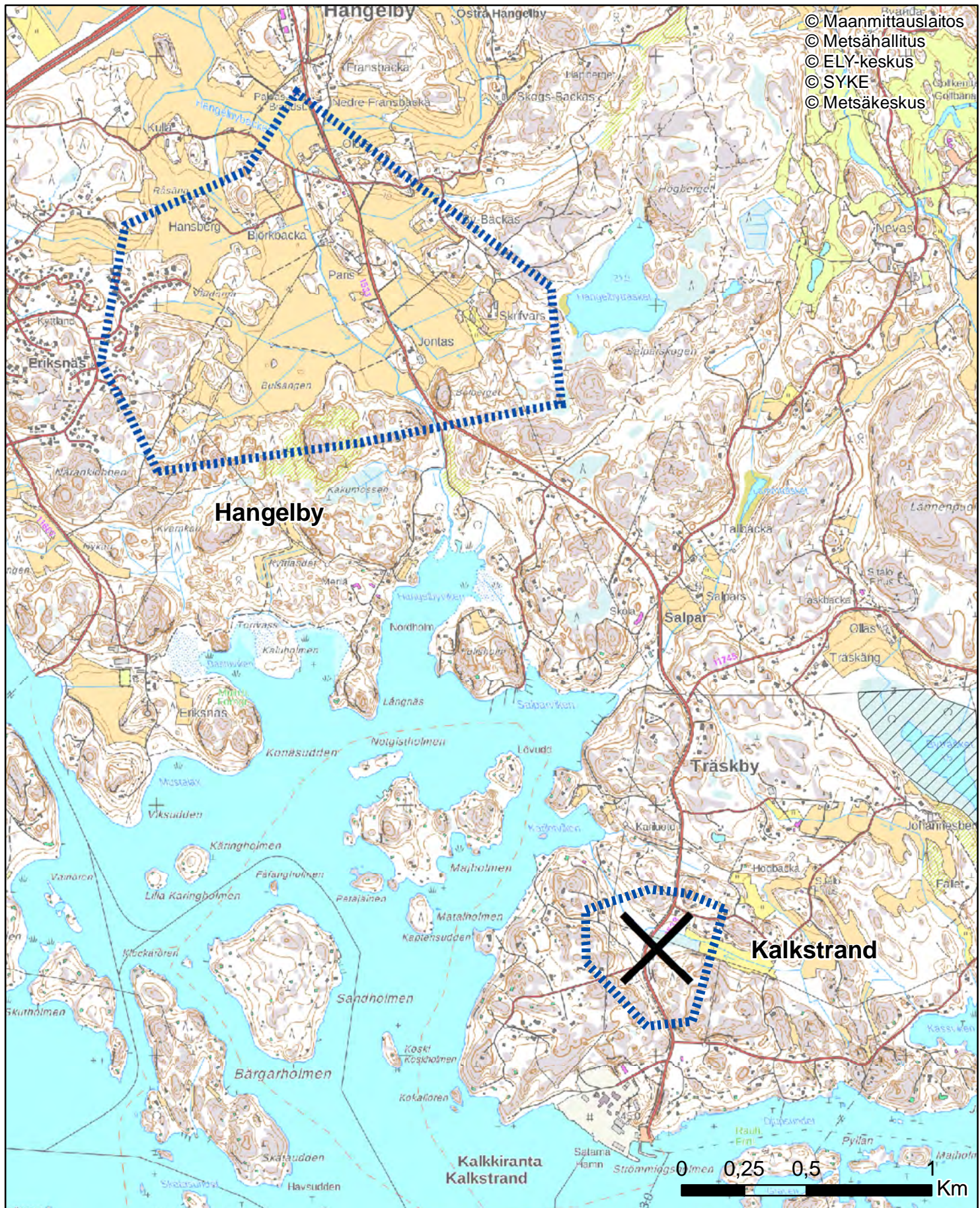
**Sipoo/Boxby/0175308/2-luokka
 Ei rajausmuutoksia.**





1:20 000
 Uudenmaan ELY ympäristö ja luonnonvarat/S.Tiaskorpi 8.2.2018



© Maanmittauslaitos
© Metsähallitus
© ELY-keskus
© SYKE
© Metsäkeskus





-  Yksityismaiden suojelualueet
-  Natura 2000 - aluemaiset
-  Poistetaan luokituksesta
-  Pohjavesialueen raja

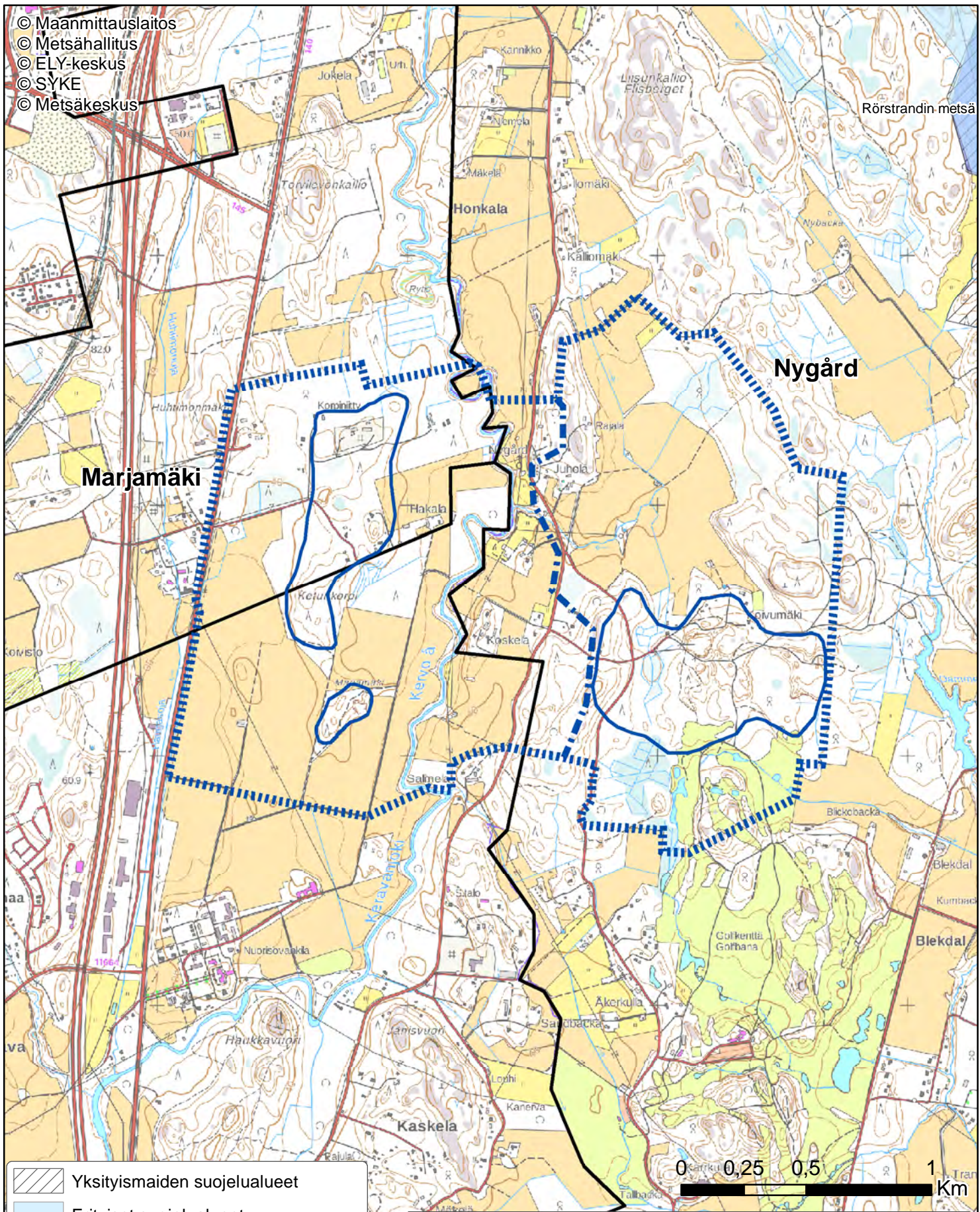







Sipoo/Hangelby/0175309/2-luokka
Sipoo/Kalkstrand/0175319/poistetaan luokituksesta
Ei rajausmuutoksia.

1:20 000
 Uudenmaan ELY ympäristö ja luonnonvarat/S.Tiaskorpi 8.2.2018



© Maanmittauslaitos
© Metsähallitus
© ELY-keskus
© SYKE
© Metsäkeskus



-  Yksityismaiden suojelalueet
-  Erityiset suojelalueet
-  Natura 2000 - aluemaiset
-  Vanhojen metsien suojeluohjelmat
-  Pohjavesialueen raja
-  Pohjavesialueiden välinen raja
-  Varsinaisen muodostumisalueen raja
-  Kuntaraja

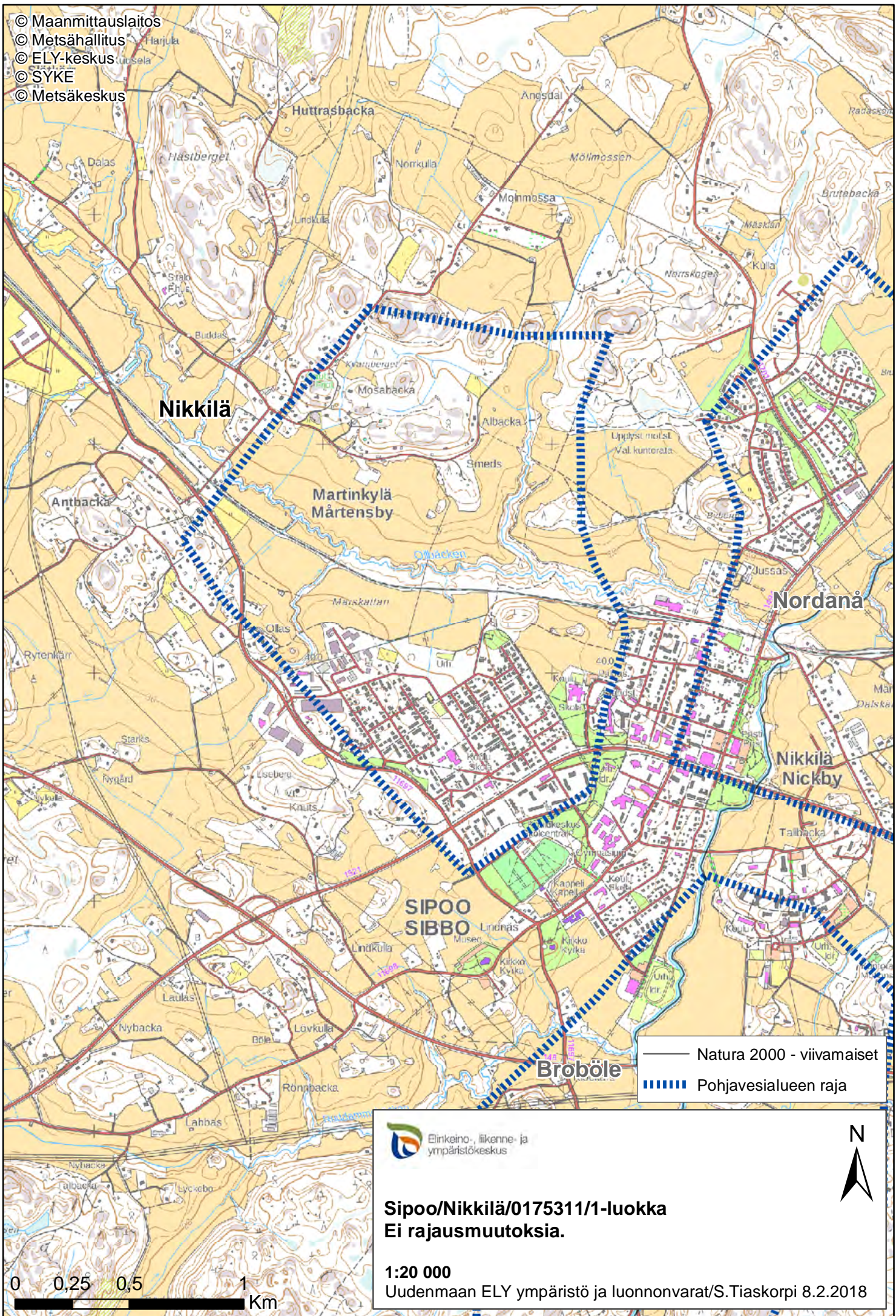


Kerava/Marjamäki/0124551/1-luokka
Sipoo/Nygård/0175307/1-luokka
Ei rajausmuutoksia.

1:20 000

Uudenmaan ELY ympäristö ja luonnonvarat/S.Tiaskorpi 8.2.2018





— Natura 2000 - viivamaiset
 ■■■■■ Pohjavesialueen raja



Einkeino-, liikenne- ja ympäristökeskus

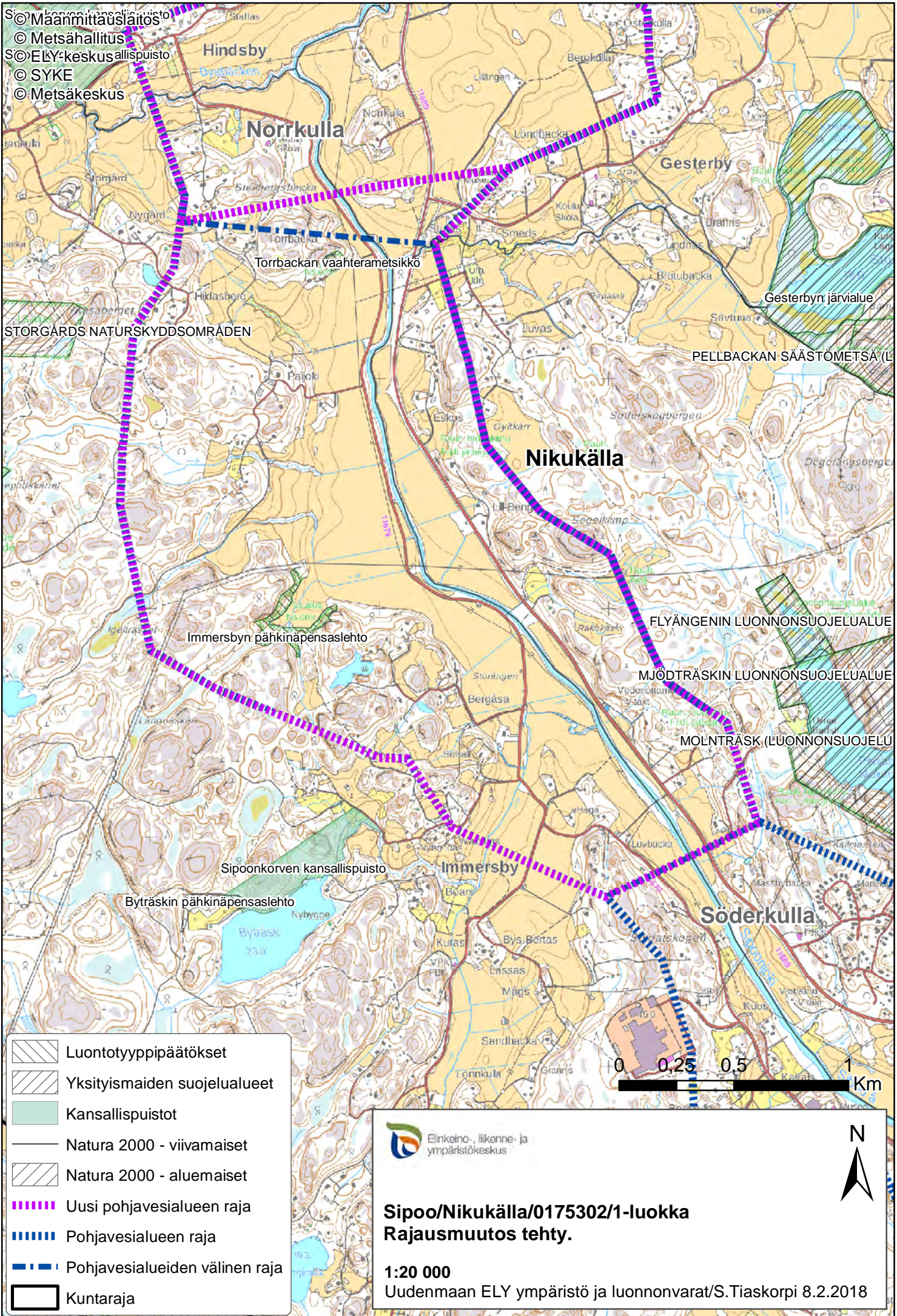
Sipoo/Nikkilä/0175311/1-luokka
Ei rajauseroituksia.

1:20 000

Uudenmaan ELY ympäristö ja luonnonvarat/S.Tiaskorpi 8.2.2018

0 0,25 0,5 1 Km

© Maanmittauslaitos
© Metsähallitus
© ELY-keskus/allsipuisto
© SYKE
© Metsäkeskus



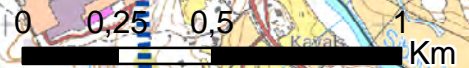
- Luontotyyppipäätökset
- Yksityismaiden suojelualueet
- Kansallispuistot
- Natura 2000 - viivamaiset
- Natura 2000 - aluemaiset
- Uusi pohjavesialueen raja
- Pohjavesialueen raja
- Pohjavesialueiden välinen raja
- Kuntaraja

Einkeino-, liikenne- ja ympäristökeskus

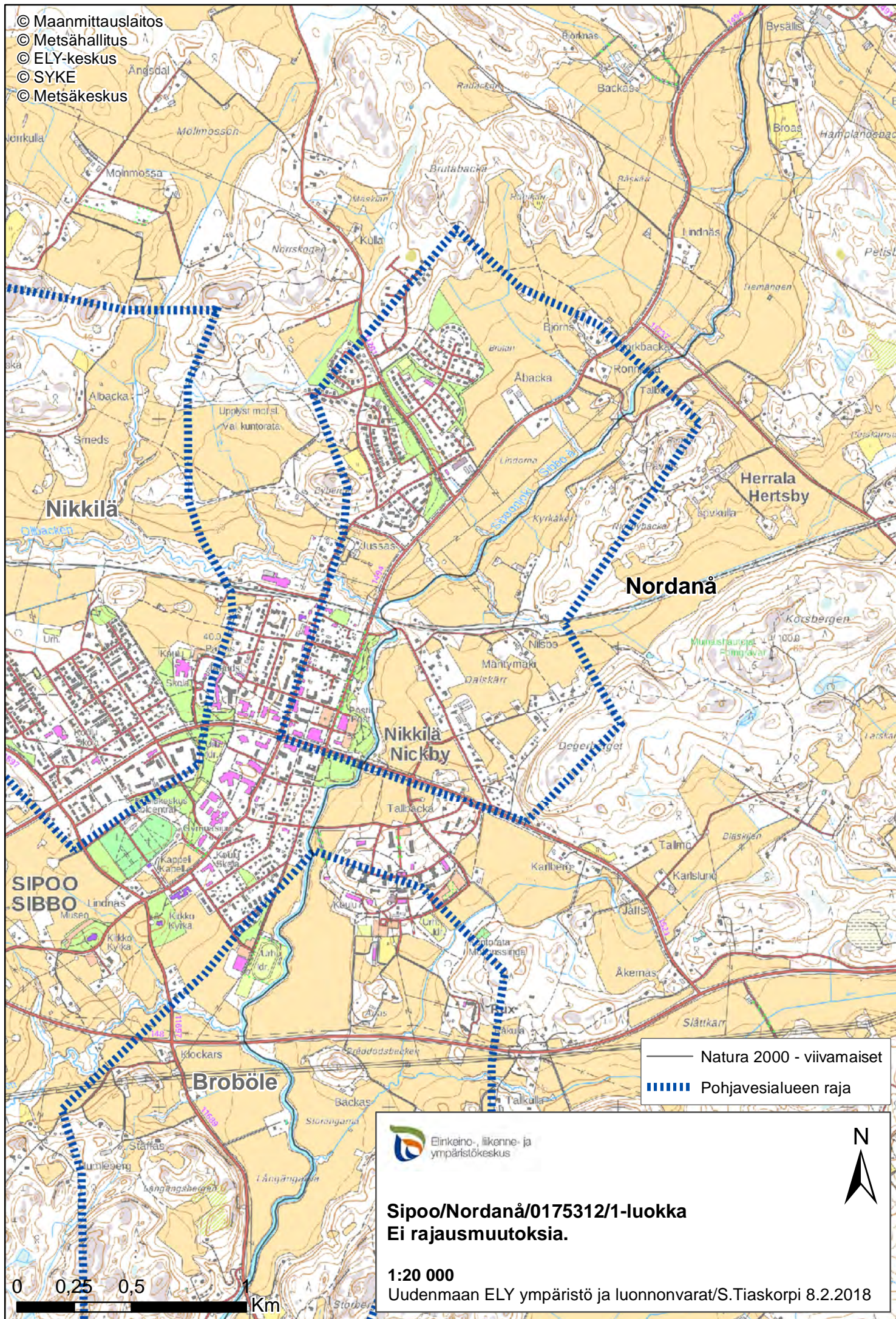
Sipoo/Nikukälla/0175302/1-luokka Rajausmuutos tehty.

1:20 000

Uudenmaan ELY ympäristö ja luonnonvarat/S.Tiaskorpi 8.2.2018



- © Maanmittauslaitos
- © Metsähallitus
- © ELY-keskus
- © SYKE
- © Metsäkeskus



— Natura 2000 - viivamaiset
 ■■■■■ Pohjavesialueen raja



Einkeino-, liikenne- ja ympäristökeskus

**Sipoo/Nordanå/0175312/1-luokka
 Ei rajauseruutoksia.**

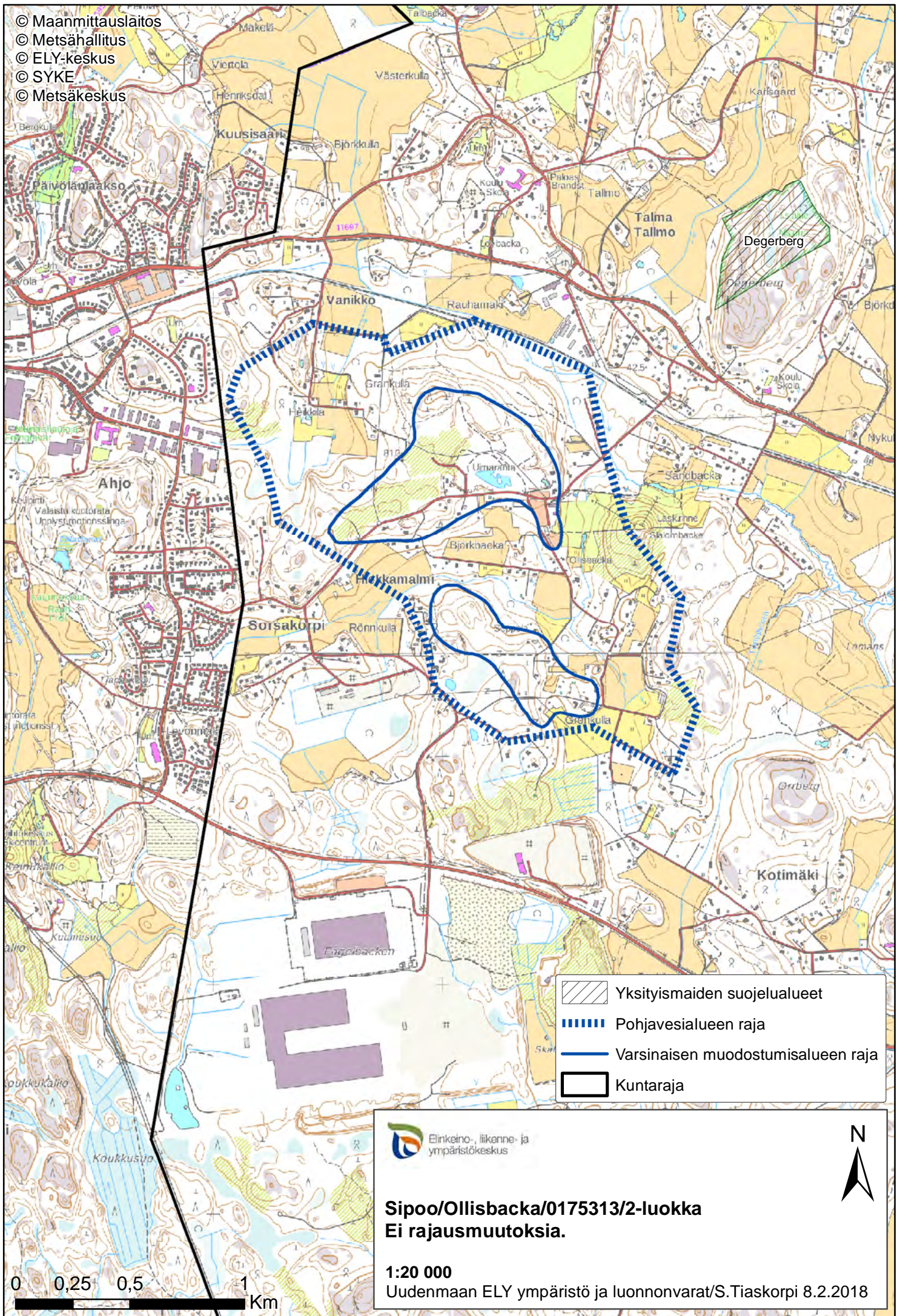
1:20 000





Uudenmaan ELY ympäristö ja luonnonvarat/S.Tiaskorpi 8.2.2018

0 0,25 0,5 1 Km



© Maanmittauslaitos
© Metsähallitus
© ELY-keskus
© SYKE
© Metsäkeskus



-  Yksityismaiden suojelualueet
-  Pohjavesialueen raja
-  Varsinaisen muodostumisalueen raja
-  Kuntaraja



Sipoo/Ollisbacka/0175313/2-luokka
Ei rajausmuutoksia.

1:20 000

Uudenmaan ELY ympäristö ja luonnonvarat/S.Tiaskorpi 8.2.2018

© Maanmittauslaitos
 © Metsähallitus
 © ELY-keskus
 © SYKE
 © Metsäkeskus

Pohjois-Paippinen

Pohjois-Paippinen

Forsbacka

Paippisten luonnonsuojelualue
 Rörstrandin metsä

Harsbackenin suojelualue

- - - - - Vedenottamon suojavyöhyke
- Erityiset suojelualueet
- Vanhojen metsien suojelualueet
- Natura 2000 - viivamaiset
- Natura 2000 - aluemaiset
- Vanhojen metsien suojeluohjelmat
- Pohjavesialueen raja
- Pohjavesialueiden välinen raja
- Varsinaisen muodostumisalueen raja
- Kuntaraja

0 0,25 0,5 1 Km



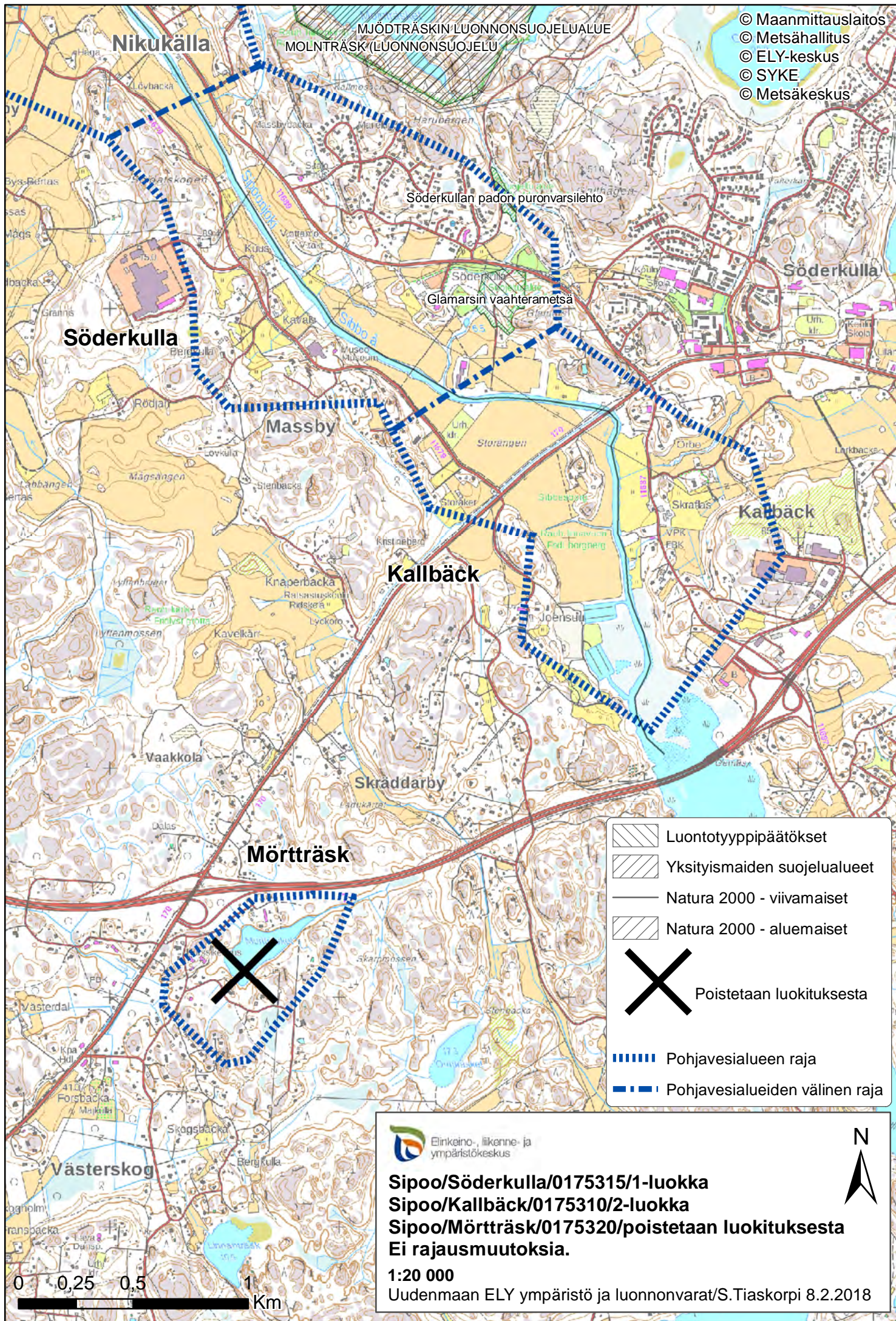
Sipoo/Pohjois-Paippinen/0175301
1-luokka. Ei rajausmuutosta.
Sipoo/Forsbacka/0175306
1E-luokka. Ei rajausmuutosta.

1:20 000

Uudenmaan ELY ympäristö ja luonnonvarat/S.Tiaskorpi 8.2.2018



© Maanmittauslaitos
 © Metsähallitus
 © ELY-keskus
 © SYKE
 © Metsäkeskus



-  Luontotyyppipäätökset
-  Yksityismaiden suojelualueet
-  Natura 2000 - viivamaiset
-  Natura 2000 - aluemaiset
-  Poistetaan luokituksesta
-  Pohjavesialueen raja
-  Pohjavesialueiden välinen raja

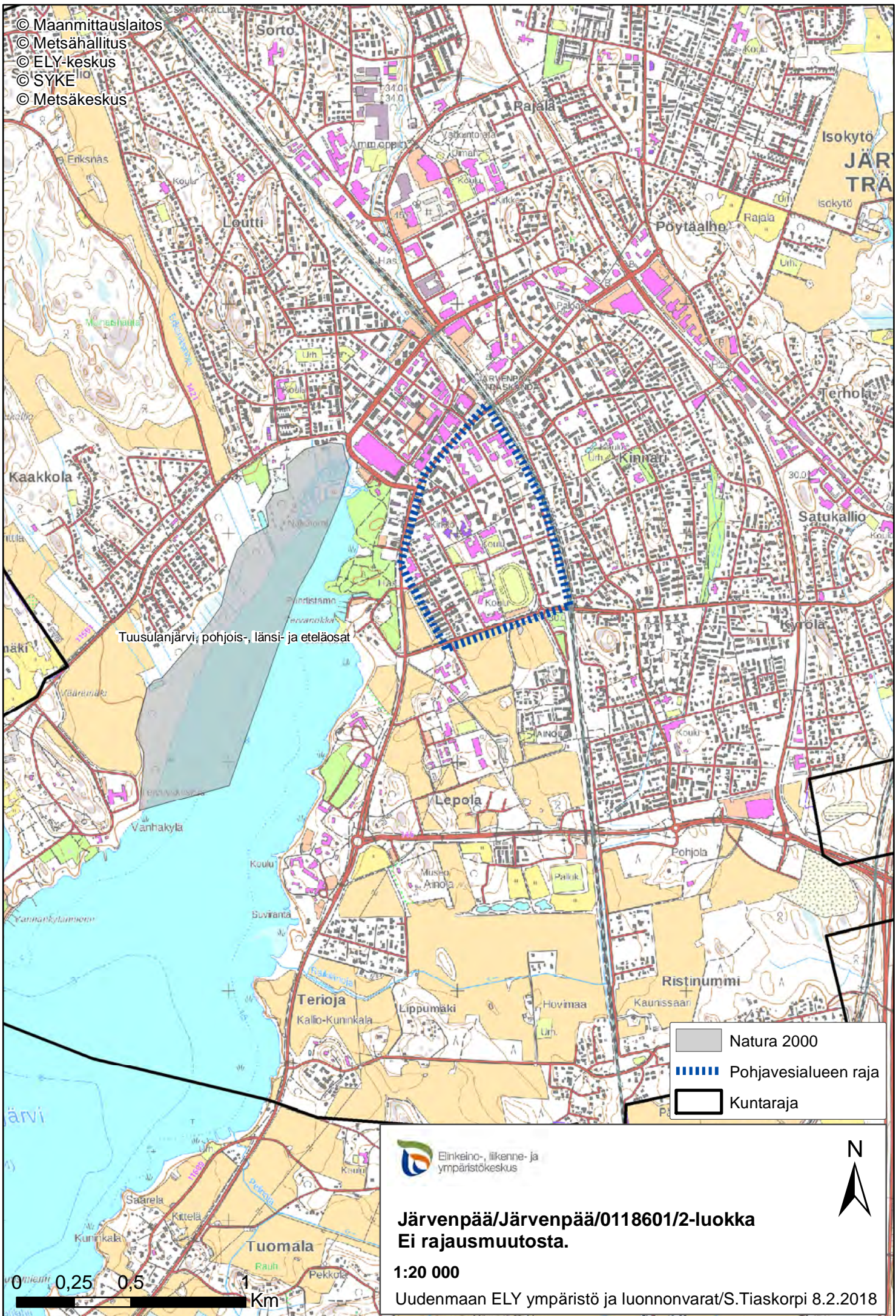
 **Einkeino-, liikenne- ja ympäristökeskus**

Sipoo/Söderkulla/0175315/1-luokka
Sipoo/Kallbäck/0175310/2-luokka
Sipoo/Mörträsk/0175320/poistetaan luokituksesta
Ei rajausmuutoksia.

1:20 000
 Uudenmaan ELY ympäristö ja luonnonvarat/S.Tiaskorpi 8.2.2018


0 0,25 0,5 1 Km

© Maanmittauslaitos
 © Metsähallitus
 © ELY-keskus
 © SYKE
 © Metsäkeskus



Tuusulanjärvi, pohjois-, länsi- ja eteläosat

- Natura 2000
- Pohjavesialueen raja
- Kuntaraja

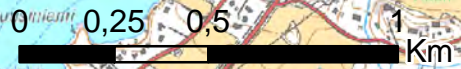
 **Einkeino-, liikenne- ja ympäristökeskus**

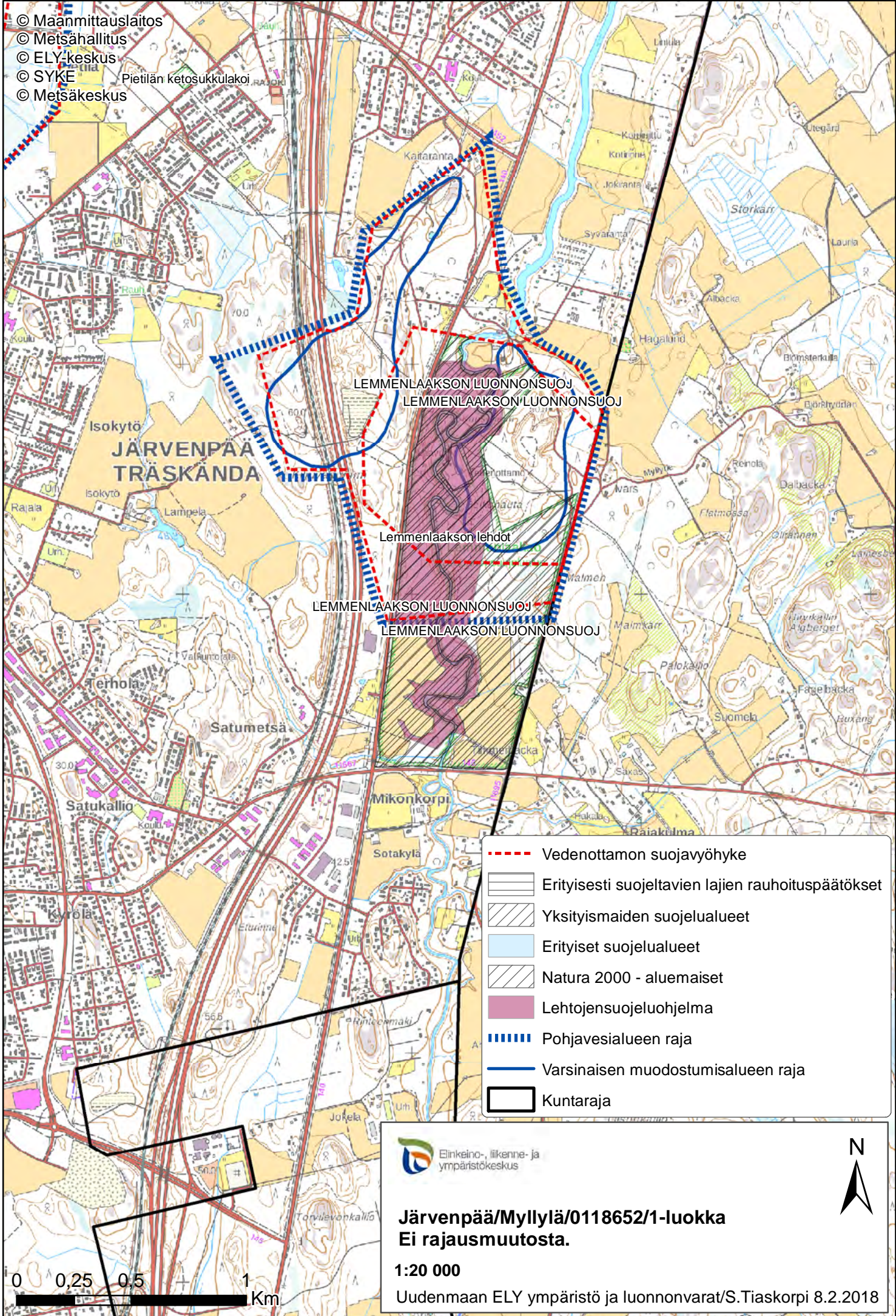


**Järvenpää/Järvenpää/0118601/2-luokka
 Ei rajausmuutosta.**

1:20 000

Uudenmaan ELY ympäristö ja luonnonvarat/S.Tiaskorpi 8.2.2018





© Maanmittauslaitos
 © Metsähallitus
 © ELY-keskus
 © SYKE
 © Metsäkeskus

Isokytö
JÄRVENPÄÄ
TRÄSKANDA

LEM MEN LA AKSON LU ONNONSU OJ
 LEM MEN LA AKSON LU ONNONSU OJ

Lemmenlaakson lehdot

LEM MEN LA AKSON LU ONNONSU OJ
 LEM MEN LA AKSON LU ONNONSU OJ

- - - Vedenottamon suojavyöhyke
- Erityisesti suojeltavien lajien rauhoituspäätökset
- Yksityismaiden suojelualueet
- Erityiset suojelualueet
- Natura 2000 - alueaiset
- Lehtojensuojeluohjelma
- Pohjavesialueen raja
- Varsinaisen muodostumisalueen raja
- Kuntaraja



**Järvenpää/Myllylä/0118652/1-luokka
 Ei rajausmuutosta.**

1:20 000

Uudenmaan ELY ympäristö ja luonnonvarat/S.Tiaskorpi 8.2.2018



© Maanmittauslaitos
© Metsähallitus
© ELY-keskus
© SYKE
© Metsäkeskus






 Elinkeino-, liikenne- ja ympäristökeskus

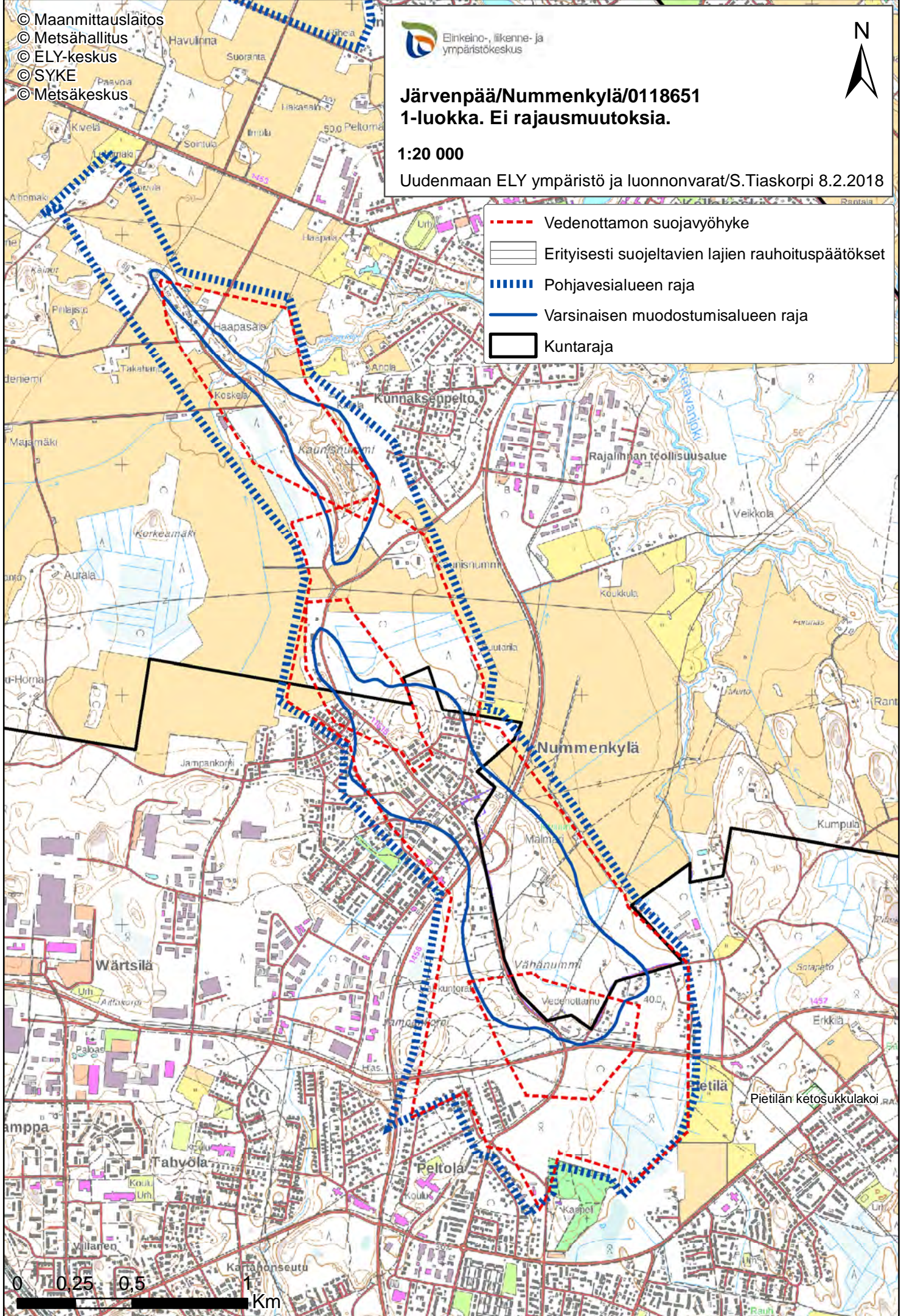


Järvenpää/Nummenkylä/0118651 1-luokka. Ei rajausmuutoksia.

1:20 000

Uudenmaan ELY ympäristö ja luonnonvarat/S.Tiaskorpi 8.2.2018

-  Vedenottamon suojavyöhyke
-  Erityisesti suojeltavien lajien rauhoituspäätökset
-  Pohjavesialueen raja
-  Varsinaisen muodostumisalueen raja
-  Kuntaraja



0 0,25 0,5 1 Km